

# KECAMATAN BRANG REA DALAM ANGKA

*BRANG REA SUBDISTRICT IN FIGURES*

2024



**BADAN PUSAT STATISTIK KABUPATEN SUMBAWA BARAT**  
**BPS-STATISTICS SUMBAWA BARAT REGENCY**



# KECAMATAN BRANG REA DALAM ANGKA

*BRANG REA SUBDISTRICT IN FIGURES*

2024

<https://sumbawabaratkab.bps.go.id>



**KECAMATAN BRANG REA DALAM ANGKA  
BRANG REA SUBDISTRICT IN FIGURES  
2024**

Katalog /*Catalogue*: 1102001.5207040

ISSN: -

Nomor Publikasi/*Publication Number*: 52070.24020

Ukuran Buku/*Book Size*: 14,8 cm x 21 cm

Jumlah Halaman/*Number of Pages* : xxx+120 hal/*pages*

Penyusun Naskah/*Manuscript Drafter*:

BPS Kabupaten Sumbawa Barat

*BPS-Statistics Sumbawa Barat Regency*

Penyunting/*Editor*:

BPS Kabupaten Sumbawa Barat

*BPS-Statistics Sumbawa Barat Regency*

Pembuat Kover/*Cover Designer*:

BPS Kabupaten Sumbawa Barat

*BPS-Statistics Sumbawa Barat Regency*

Penerbit/*Publisher*

©BPS Kabupaten Sumbawa Barat/*BPS-Statistics Sumbawa Barat Regency*

Dilarang mereproduksi dan/atau menggandakan sebagian atau seluruh isi buku ini untuk tujuan komersial tanpa izin tertulis dari Badan Pusat Statistik Kabupaten Sumbawa Barat.

*It is prohibited to reproduce and/or duplicate part or all of this book for commercial purpose without permission from BPS-Statistics Sumbawa Barat Regency.*

**TIM PENYUSUN/COMPILERS**  
**KECAMATAN BRANG REA DALAM ANGKA**  
**BRANG REA SUBDISTRICT IN FIGURES**  
**2024**

**Pengarah/Director**

Ni Ketut Alit Rahayu Hendrayani

**Penanggung Jawab/Persons in Charge**

Ni Ketut Alit Rahayu Hendrayani

**Penyunting/Editors**

Retna Ayu

**Pengolah Data dan Penulis Naskah/Data Processor and Writers**

Mon Indra - M. Wildan Agusta - M. Latief Al Banna - Muhammad Ahzan  
Sofyan - Wahyu Setyo Budi - Akhmad Fatikhurrizqi

**Penata Letak/Layout Designers**

Muhammad Ahzan Sofyan - Siti Rafika Fiandasari - Erwin Zindana Wazari -  
Tamiem Daiky - Wahyu Setyo Budi

**Penerjemah/Translators**

Siti Rafika Fiandasari

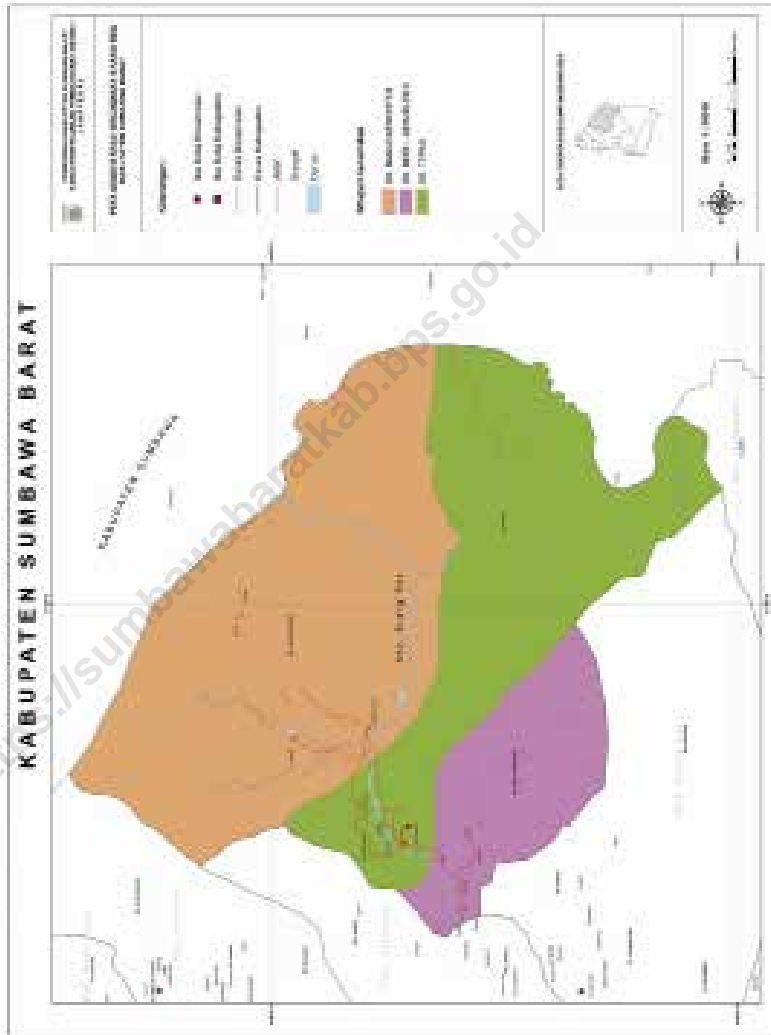


## **KONTRIBUTOR DATA/DATA CONTRIBUTORS**

1. Badan Pusat Statistik Kabupaten Sumbawa Barat / *BPS-Statistics Sumbawa Barat Regency*
2. Badan Perencanaan Pembangunan Daerah Kabupaten Sumbawa Barat / *Regional development planning agency of Sumbawa Barat Regency*
3. Kantor Kementerian Agama Kabupaten Sumbawa Barat / *Ministry of Religious Office of Sumbawa Barat Regency*
4. Dinas Kesehatan Kabupaten Sumbawa Barat / *Health Office of Sumbawa Barat Regency*
5. Dinas Komunikasi dan Informatika Kabupaten Sumbawa Barat / *Communication and Information Office of Sumbawa Barat Regency*
6. Dinas Koperasi Perindustrian dan Perdagangan Kabupaten Sumbawa Barat / *Cooperatives Industry and Trade Office of Sumbawa Barat Regency*
7. Dinas Pertanian Kabupaten Sumbawa Barat / *Agricultural Office of Sumbawa Barat Regency*
8. Dinas Pengendalian Penduduk, Keluarga Berencana, Pemberdayaan Perempuan dan Perlindungan Anak Kabupaten Sumbawa Barat / *Department of Population Control, Family Planning, Women's Empowerment and Child Protection of Sumbawa Barat Regency*
9. Dinas Pemberdayaan Masyarakat dan Desa Kabupaten Sumbawa Barat / *Villages and Community Empowerment Office of Sumbawa Barat Regency*
10. Dinas Kependudukan dan Catatan Sipil Kabupaten Sumbawa Barat / *Regional Population and Civil Registry Office of Sumbawa Barat Regency*
11. Dinas Pendidikan Dan Kebudayaan Kabupaten Sumbawa Barat (DAPODIK) / *Department of Education and Culture of Sumbawa Barat Regency (DAPODIK)*
12. Dinas Pariwisata, Pemuda, dan Olahraga Kabupaten Sumbawa Barat / *Department of Tourism, Youth, and Sports of Sumbawa Barat Regency*
13. Desa se-Kecamatan Brang Rea / *Villages throughout Brang Rea Subdistrict*



**PETA WILAYAH KECAMATAN BRANG REA**  
**MAP OF BRANG REA SUBDISTRICT**





**KEPALA BPS KABUPATEN SUMBAWA BARAT**  
**CHIEF STATISTICIAN OF SUMBAWA BARAT REGENCY**



**NI KETUT ALIT RAHAYU HENDRAYANI**



## KATA PENGANTAR

Puji syukur kehadiran Tuhan Yang Maha Esa patut dipanjatkan, karena dengan ridho-Nya kami dapat menyelesaikan penerbitan “Kecamatan Brang Rea Dalam Angka 2024”.

Publikasi ini diterbitkan secara berkala setiap tahun dan ini merupakan kelanjutan dari penerbitan serupa yang pernah dilakukan pada tahun-tahun sebelumnya.

Berhasilnya penerbitan publikasi ini adalah berkat dukungan dan peran serta pimpinan Instansi/Dinas/Lembaga Pemerintah dan Swasta baik ditingkat desa, kecamatan maupun ditingkat kabupaten.

Atas bantuan dari semua pihak yang telah memberikan datanya kami ucapkan terima kasih, dengan harapan hubungan kerjasama yang sudah terjalin dengan baik terus dibina dan ditingkatkan.

Akhirnya kami harapkan semoga penyajian data statistik ini dapat memenuhi kebutuhan berbagai pihak yang membutuhkannya serta bermanfaat bagi pemakainya.

Taliwang, September 2024  
Kepala BPS  
Kabupaten Sumbawa Barat



**NI KETUT ALIT RAHAYU HENDRAYANI**

## **PREFACE**

*Praise for Allah, The only one God, because of His beneficent, we succeed in publishing "Brang Rea Subdistrict In Figures 2023".*

*This publication has published every year and this is a continuity of the same publication last year.*

*Having succeeded in this publication is also because of the support and participation from government and private instance leader in village, Subdistrict as well as regency grades.*

*We thanks all of the people for helping us to provide data and we expect that this good cooperation will be continuesly develop for the next time.*

*Finally, we hope the publication of statistics data may helpful and useful for those who need it*

*Taliwang, September 2024  
Head of BPS - Statistics  
Sumbawa Barat Regency*



**NI KETUT ALIT RAHAYU HENDRAYANI**

**DAFTAR ISI/CONTENTS**  
**KECAMATAN BRANG REA DALAM ANGKA**  
**BRANG REA SUBDISTRICT IN FIGURES**  
**2024**

	Halaman <i>Page</i>
Kata Pengantar .....	xi
Preface .....	xii
Daftar Isi/Contents.....	xiii
Daftar Tabel/ <i>List of Tables</i> .....	xv
Daftar Gambar/ <i>List of Figures</i> .....	xxv
Penjelasan Umum/ <i>Explanatory Notes</i> .....	xxvii
Daftar Singkatan/ <i>List of Abbreviation</i> .....	xxix
1. Geografi/ <i>Geography</i> .....	1
2. Pemerintahan/ <i>Government</i> .....	13
3. Penduduk/ <i>Population</i> .....	29
4. Sosial dan Kesejahteraan Rakyat/ <i>Social and Welfare</i> .....	39
5. Pertanian/ <i>Agriculture</i> .....	77
6. Pariwisata, Transportasi, dan Komunikasi/ <i>Tourism, Transportation, and Communication</i> .....	93
7. Perbankan, Koperasi, dan Perdagangan/ <i>Banking, Cooperative, and Trade</i> .....	105
Daftar Pustaka/ <i>Bibliography</i> .....	119



## DAFTAR TABEL/LIST OF TABLES

Tabel Table		Halaman Page
<b>1.</b>	<b>GEOGRAFI/GEOGRAPHY</b>	
1.1	Perkiraan Luas Daerah menurut Desa/Kelurahan di Kecamatan Brang Rea, 2023 <i>Area Estimation by Villages in Brang Rea Subdistrict, 2023.....</i>	8
1.2	Letak Geografis Kecamatan Brang Rea, 2023 <i>Geographical Location of Brang Rea Subdistrict, 2023 .....</i>	9
1.3	Jarak Kantor Desa di Kecamatan Brang Rea Dengan Ibu Kota Kecamatan, 2023 <i>Distance of Villages Office at Brang Rea Subdistrict Between Capital of Subdistrict, 2023 .....</i>	10
1.4	Jarak Kantor Desa di Kecamatan Brang Rea Dengan Ibu Kota Kabupaten, 2023 <i>Distance of Villages Office at Brang Rea Subdistrict Between Capital of Regency, 2023.....</i>	11
1.5	Ketinggian Kantor Desa di Kecamatan Brang Rea, 2023 <i>Altitude of Villages Office at Brang Rea Subdistrict, 2023 .....</i>	12
<b>2.</b>	<b>PEMERINTAHAN/GOVERNMENT</b>	
2.1	Jumlah Rukun Tetangga/ Rukun Warga/Dusun Menurut Desa di Kecamatan Brang Rea, 2023 <i>Number of Neighborhood Association / Citizens Association / Hamlet by Villages in Brang Rea Subdistrict, 2023.....</i>	20
2.2	Jumlah dan Nama Dusun di Kecamatan Brang Rea Dirinci per Desa, 2023 <i>Number and List of Hamlet by Villages at Brang Rea Subdistrict, 2023</i>	21
2.3	Jumlah Kepala Desa dan Sekretarisnya Menurut Pendidikan di Kecamatan Brang Rea Dirinci per Desa, 2023 <i>Number of Head and Secretary of Village by Education at Brang Rea Subdistrict, 2023 .....</i>	24
2.4	Jumlah Kepala Desa dan Sekretarisnya Menurut Jenis Kelamin di Kecamatan Brang Rea Dirinci per Desa, 2023	

Tabel Table	Halaman Page
	25
2.5	26
2.6	27
2.7	28
<b>3.</b>	
<b>PENDUDUK/POPULATION</b>	
3.1	36
3.2	37
3.3	38
<b>4.</b>	
<b>SOSIAL DAN KESEJAHTERAAN RAKYAT/SOCIAL AND WELFARE</b>	
<b>4.1</b>	
<b>PENDIDIKAN</b>	
<b>EDUCATION</b>	
4.1.1	

Tabel Table	Halaman Page
	46
4.1.2	47
4.1.3	48
4.1.4	49
4.1.5	50
4.1.6	51
4.1.7	52
4.1.8	53
4.1.9	54

Tabel Table	Halaman Page	
4.1.10	Jumlah Murid dan Guru Sekolah Dasar (SD) Negeri Menurut Desa di Kecamatan Brang Rea, 2022/2023 dan 2023/2024 <i>Number of Pupils and Teachers of Public Elementary School by Villages in Brang Rea Subdistrict, 2022/2023 and 2023/2024.....</i>	55
4.1.11	Jumlah Murid dan Guru Sekolah Dasar (SD) Swasta Menurut Desa di Kecamatan Brang Rea, 2022/2023 dan 2023/2024 <i>Number of Pupils and Teachers of Private Elementary School by Villages in Brang Rea Subdistrict, 2022/2023 and 2023/2024.....</i>	56
4.1.12	Jumlah Sekolah dan Kelas Madrasah Ibtidaiyah (MI) Negeri dan Swasta Menurut Desa di Kecamatan Brang Rea, 2023/2024 <i>Number of Schools and Classes of Public and Private Madrasah Ibtidaiyah (MI) by Villages in Brang Rea Subdistrict, 2023/2024.....</i>	57
4.1.13	Jumlah Murid dan Guru Madrasah Ibtidaiyah (MI) Negeri dan Swasta Menurut Desa di Kecamatan Brang Rea, 2023/2024 <i>Number of Pupils and Teachers of Public and Private Madrasah Ibtidaiyah (MI) by Villages in Brang Rea Subdistrict, 2023/2024.....</i>	58
4.1.14	Jumlah Sekolah dan Kelas Sekolah Menengah Pertama (SMP) Negeri Menurut Desa di Kecamatan Brang Rea, 2022/2023 dan 2023/2024 <i>Number of Schools and Classes of Public Junior High School by Villages in Brang Rea Subdistrict, 2022/2023 and 2023/2024.....</i>	59
4.1.15	Jumlah Sekolah dan Kelas Sekolah Menengah Pertama (SMP) Swasta Menurut Desa di Kecamatan Brang Rea, 2022/2023 dan 2023/2024 <i>Number of Schools and Classes of Private Junior High School by Villages in Brang Rea Subdistrict, 2022/2023 and 2023/2024.....</i>	60
4.1.16	Jumlah Murid dan Guru Sekolah Menengah Pertama (SMP) Negeri Menurut Desa di Kecamatan Brang Rea, 2022/2023 dan 2023/2024 <i>Number of Pupils and Teachers of Public Junior High School by Villages in Brang Rea Subdistrict, 2022/2023 and 2023/2024.....</i>	61

Tabel Table	Halaman Page	
4.1.17	Jumlah Murid dan Guru Sekolah Menengah Pertama (SMP) Swasta Menurut Desa di Kecamatan Brang Rea, 2022/2023 dan 2023/2024 <i>Number of Pupils and Teachers of Private Junior High School by Villages in Brang Rea Subdistrict, 2022/2023 and 2023/2024.....</i>	62
4.1.18	Jumlah Sekolah dan Kelas Madrasah Tsanawiyah (MTs) Negeri dan Swasta Menurut Desa di Kecamatan Brang Rea, 2023/2024 <i>Number of Schools and Classes of Private and Public Madrasah Tsanawiyah by Villages in Brang Rea Subdistrict, 2023/2024.....</i>	63
4.1.19	Jumlah Murid dan Guru Madrasah Tsanawiyah (MTs) Negeri dan Swasta Menurut Desa di Kecamatan Brang Rea, 2023/2024 <i>Number of Pupils and Teachers of Private and Public Madrasah Tsanawiyah by Villages in Brang Rea Subdistrict, 2023/2024.....</i>	64
4.1.20	Banyaknya Sekolah Menengah Atas (SMA) Negeri dan Swasta Menurut Desa di Kecamatan Brang Rea, 2023/2024 <i>The Numbers of Public and Private Senior High School by Villages in Brang Rea Subdistrict, 2023/2024.....</i>	65
4.1.21	Banyaknya Sekolah Menengah Kejuruan (SMK) Negeri dan Swasta Menurut Desa di Kecamatan Brang Rea, 2023/2024 <i>The Numbers of Public and Private Vocational School by Villages in Brang Rea Subdistrict, 2023/2024.....</i>	66
4.1.22	Banyaknya Madrasah Aliyah (MA) Negeri dan Swasta Menurut Desa di Kecamatan Brang Rea, 2023/2024 <i>The Numbers of Public and Private Madrasah Aliyah by Villages / Kelurahan in Brang Rea Subdistrict, 2023/2024.....</i>	67
<b>4.2</b>	<b>KESEHATAN</b> <b>HEALTH</b>	
4.2.1	Jumlah Sarana Kesehatan Menurut Desa di Kecamatan Brang Rea, 2021–2023 <i>Number of Health Facilities by Villages in Brang Rea Subdistrict, 2021–2023.....</i>	68
4.2.2	Jumlah Penderita Gizi Buruk Menurut Desa di Kecamatan Brang Rea, 2021 - 2023	

Tabel Table	Halaman Page
	71
4.2.3	72
<b>4.3</b>	
	73
<b>4.4</b>	
4.4.1	74
4.4.2	75
<b>5.</b>	
5.1	84
5.2	85
5.3	86

Tabel Table	Halaman Page	
5.4	Produksi Tanaman Biofarmaka Menurut Jenis Tanaman di Kecamatan Brang Rea (kg), 2020–2023 <i>Production of Medicinal Plants by Kind of Plant in Brang Rea Subdistrict (kg), 2020–2023</i> .....	87
5.5	Luas Panen Tanaman Hias Menurut Jenis Tanaman di Kecamatan Brang Rea (m <sup>2</sup> ), 2020–2023 <i>Harvested Area of Ornamental Plants by Kind of Plant in Brang Rea Subdistrict (m<sup>2</sup>), 2020–2023</i> .....	88
5.6	Produksi Tanaman Hias Menurut Jenis Tanaman di Kecamatan Brang Rea (tangkai), 2020–2023 <i>Production of Ornamental Plants by Kind of Plant in Brang Rea Subdistrict (stalks), 2020–2023</i> .....	89
5.7	Produksi Buah-Buahan dan Sayuran Tahunan Menurut Jenis Tanaman di Kecamatan Brang Rea (kuintal), 2020–2023 <i>Production of Annual Fruits and Vegetables by Kind of Plant in Brang Rea Subdistrict (quintal), 2020–2023</i> .....	90
5.8	Jumlah Hewan Ternak Menurut Desa dan Jenis Hewan Ternak di Kecamatan Brang Rea, 2023 <i>Number of Livestock by Villages and Type of Livestock in Brang Rea Subdistrict, 2023</i> .....	91
<b>6.</b>	<b>PARIWISATA, TRANSPORTASI, DAN KOMUNIKASI/TOURISM, TRANSPORTATION, AND COMMUNICATION</b>	
<b>6.1</b>	<b>PARIWISATA TOURISM</b>	
6.1.1	Jumlah Sarana Akomodasi Menurut Desa dan Jenis Akomodasi di Kecamatan Brang Rea, 2023 <i>Number of Accomodation Facilities by Villages and Type of Accomodation in Brang Rea Subdistrict, 2023</i> .....	100
<b>6.2</b>	<b>TRANSPORTASI TRANSPORTATION</b>	
6.2.1	Prasarana dan Sarana Transportasi Antardesa Menurut Desa di Kecamatan Brang Rea, 2023 <i>Inter-Villages Transportation Infrastructure and Facilities by Villages in Brang Rea Subdistrict, 2023</i> .....	101

Tabel Table	Halaman Page
6.2.2	102
Keberadaan Kantor Pos/Pos Pembantu/Rumah Pos, Pos Keliling, dan Perusahaan/Agen Jasa Ekspedisi Swasta Menurut Desa di Kecamatan Brang Rea, 2023 <i>Number of Post Office/Subsidiary of Post Office, Mobile Portal Service, Private Expedition Service Company by Villages in Brang Rea Subdistrict, 2023</i> .....	
<b>6.3</b>	
<b>KOMUNIKASI</b>	
<b>COMMUNICATION</b>	
6.3.1	103
Jumlah Menara Telepon seluler dan Operator Layanan Komunikasi Telepon Seluler Menurut Desa di Kecamatan Brang Rea, 2023 <i>Number of Base Transceiver Station (BTS) and Cellular Phone Communication Service Operators by Villages in Brang Rea Subdistrict, 2023</i> .....	
6.3.2	104
Kekuatan Sinyal Telepon Seluler dan Jenis Sinyal Internet Telepon Seluler Menurut Desa di Kecamatan Brang Rea, 2023 <i>The Strenght of Celular Phone Signal by Villages in Brang Rea Subdistrict, 2023</i> .....	
<b>7.</b>	
<b>PERBANKAN, KOPERASI, DAN PERDAGANGAN/BANKING, COOPERATIVE, AND TRADE</b>	
7.1	112
Banyaknya Sarana Lembaga Keuangan Bank Menurut Desa dan Jenis Bank di Kecamatan Brang Rea, 2023 <i>Number of Bank by Villages and Type of Bank in Brang Rea District, 2023</i> .....	
7.2	113
Banyaknya Koperasi Aktif Menurut Menurut Desa dan Jenis Koperasi di Kecamatan Brang Rea, 2023 <i>Number of Cooperative by Villages and Type of Cooperative in Brang Rea Subdistrict, 2023</i> .....	
7.3	115
Banyaknya Sarana Perdagangan Menurut Desa dan Jenis Sarana Perdagangan di Kecamatan Brang Rea, 2023 <i>Number of Trade Facilities by Villages and Type of Trade Facilities in Brang Rea Subdistrict, 2023</i> .....	
7.4	117
Keberadaan BUMDes Menurut Desa di Kecamatan Brang Rea, 2023 <i>The Existence of BUMDes by Village in Brang Rea Subdistrict, 2023</i> .....	

Tabel  
Table

Halaman  
Page

7.5	Jumlah Usaha Mikro, Kecil, dan Menengah Menurut Desa di Kecamatan Brang Rea, 2023 <i>Number of Micro, Small, and Medium Enterprises by Village in Brang Rea Subdistrict, 2023</i> .....	118
-----	--	-----

<https://sumbawabaratkab.bps.go.id>



## DAFTAR GAMBAR/LIST OF FIGURES

Gambar Figure		Halaman Page
1.1	Peta Tematik Jarak Kantor Desa dengan Kantor Camat, 2023 <i>Thematic Map Distance of the Villages Office from the Subdistrict Office, 2023</i> .....	6
1.2	Jarak Kantor Desa di Kecamatan Brang Rea Dengan Ibu Kota Kecamatan (km), 2023 <i>Distance of Villages Office at Brang Rea Subdistrict Between Capital of Subdistrict (km), 2023</i> .....	7
2.1	Jumlah AGR Menurut Desa, 2023 <i>Number of AGR by Village, 2023</i> .....	18
2.2	Jumlah Rukun Tetangga (RT) Menurut Desa, 2023 <i>Number of Neighborhood Association by Village, 2023</i> .....	19
3.1	Persentase Penduduk Menurut Desa di Brang Rea, 2023 <i>Percentage of Population by Village in Brang Rea Subdistrict, 2023</i> .....	34
3.2	Rasio Jenis Kelamin Penduduk Menurut Desa di Brang Rea, 2023 <i>Sex Ratio of Population by Village in Brang Rea Subdistrict, 2023</i> .....	35
4.1	Banyaknya Desa yang Memiliki Fasilitas Sekolah Menurut Tingkat Pendidikan di Kecamatan Brang Rea, 2023 <i>Number of Villages Having Educational Facilities by Educational Level in Brang Rea Subdistrict, 2023</i> .....	44
4.2	Banyaknya Desa yang Memiliki Fasilitas Olahraga Menurut Jenis Fasilitas Olahraga di Kecamatan Brang Rea, 2023 <i>Number of Villages that Have Sport Facilities by its Type in Brang Rea Subdistrict, 2023</i> .....	45
5.1	Luas Panen Tanaman Sayuran dan Buah-buahan Semusim Menurut Jenis Tanaman di Kecamatan Brang Rea, 2023 <i>Harvested Area of Seasonal Vegetables and Fruits by Kind of Plant in Brang Rea Subdistrict (ha), 2023</i> .....	82
5.2	Jumlah Hewan Ternak Menurut Jenis Hewan Ternak di Kecamatan Brang Rea, 2023 <i>Number of Livestock by Type of Livestock in Brang Rea Subdistrict, 2023</i>	83
6.1	Jumlah Menara Telepon seluler Menurut Desa di Kecamatan Brang Rea, 2023	

Gambar Figure	Halaman Page
6.2	<p><i>Number of Base Transceiver Station (BTS) by Villages in Brang Rea Subdistrict, 2023</i> ..... 98</p> <p>Kekuatan Sinyal Telepon Seluler dan Jenis Sinyal Internet Telepon Seluler Menurut Desa di Kecamatan Brang Rea, 2023 <i>The Strenght of Celular Phone Signal by Villages in Brang Rea Subdistrict, 2023</i> ..... 99</p>
7.1	<p>Keberadaan BUMDes Menurut Desa di Kecamatan Brang Rea, 2023 <i>The Existence of BUMDes by Village in Brang Rea Subdistrict, 2023</i>..... 110</p>
7.2	<p>Jumlah Usaha Mikro, Kecil, dan Menengah Menurut Desa di Kecamatan Brang Rea, 2023 <i>Number of Micro, Small, and Medium Enterprises by Village in Brang Rea Subdistrict, 2023</i> ..... 111</p>

## PENJELASAN UMUM/EXPLANATORY NOTES

Tanda-tanda, satuan-satuan, dan lain-lainnya yang digunakan dalam publikasi ini adalah sebagai berikut:

*Symbols, measurement units, and acronyms which are used in this publication, are as follows:*

### 1. TANDA-TANDA/SYMBOLS

Data tidak tersedia/ <i>Data not available</i> .....	: ...
Tidak ada atau nol / <i>Null or zero</i> .....	: -
Data dapat diabaikan/ <i>Data negligible</i> .....	: ~0
Tanda decimal/ <i>Decimal point</i> .....	: ,
Data tidak dapat ditampilkan/ <i>Not applicable</i> .....	: NA
Angka estimasi/ <i>Estimated figures</i> .....	: e
Angka diperbaiki/ <i>Revised figures</i> .....	: r
Angka sementara/ <i>Preliminary figures</i> .....	: *
Angka sangat sementara/ <i>Very preliminary figures</i> .....	: **
Angka sangat sangat sementara/ <i>Very very preliminary figures</i> .....	: ***

### 2. SATUAN/UNITS

barel/ <i>barrel</i> .....	: 158,99 liter/ <i>litres</i> = 1/6,2898 m <sup>3</sup>
hektare (ha)/ <i>hectare (ha)</i> .....	: 10.000 m <sup>2</sup>
kilometer (km)/ <i>kilometres (km)</i> .....	: 1.000 meter/ <i>meters (m)</i>
knot/ <i>knot</i> .....	: 1,8523 km/jam ( <i>km/hour</i> )
kuintal/ <i>quintal</i> .....	: 100 kg
KWh .....	: 1.000 Watt hour
MWh .....	: 1.000 KWh
liter (untuk beras)/ <i>litre (for rice)</i> .....	: 0,80 kg
MMSCF .....	: 1/35,3 m <sup>3</sup>
metrik ton (m.ton)/ <i>metric ton (m. ton)</i> .....	: 0,98421 long ton = 1.000 kg
ons/ <i>ounce</i> .....	: 28,31 gram/ <i>grams</i>
ton .....	: 1.000 kg

Satuan lain: buah, dus, butir, helai/lembar, kaleng, batang, pulsa, ton kilometer (ton-km), jam, menit, persen (%).

*Other units: unit, pack, pieces, sheet, tin, pulse, ton-kilometres(ton-km), hour, minute, percent (%).*

Perbedaan angka di belakang koma disebabkan oleh pembulatan angka.

*The difference in decimal numbers is caused by rounding.*



## DAFTAR SINGKATAN/LIST OF ABBREVIATION

SI	: Stasiun Iklim/ <i>Climate Station</i>
SMPK	: Stasiun Meterologi Pertanian Khusus/ <i>Special Agricultural Meteorological Station</i>
t.t	: Tempat tidur/ <i>Bed</i>
BCG	: Bacillus Calmette Guerin
DPT	: Difteri, Pertusis, Tetanus/ <i>Diphtheria, Tetanus, and Pertussis</i>
TT	: Tetanus Toxoid
IOT	: Industri Obat Tradisional/ <i>Traditional Medicine Industry</i>
IKOT	: Industri Kecil Obat Tradisional/ <i>Traditional Medicine Small Industry</i>
Alkes	: Alat kesehatan/ <i>Health Kits</i>
PKRT	: Perbekalan Kesehatan Rumah tangga/ <i>Household Health Logistics</i>
Kompl	: Komplemen/ <i>Complement</i>
IRTP	: Industri Pangan Produksi Rumah Tangga/ <i>Foods Home Industry</i>
PBF	: Pedagang Besar Farmasi/ <i>Pharmacy Whole-seller</i>
GFK	: Gudang Farmasi Kab/Kota/Regency/ <i>Municipality Pharmacy Warehouse</i>
RB	: Rumah Bersalin/ <i>Delivery House</i>
Pustu	: Puskesmas pembantu/ <i>Auxiliary Public Health Center</i>
BP	: Balai Pengobatan/ <i>Polyclinic</i>
TPS	: Tempat Pembuangan Sampah Sementara / <i>landfill</i>
Jamkesmas	: Jaminan kesehatan masyarakat miskin/ <i>Poor public health insurance</i>
PJKMU	: Program Jaminan Kesehatan Masyarakat Umum/ <i>General Public Health Insurance Program</i>
SIUP	: Surat Ijin Usaha Perdagangan/ <i>Trading Permission Letter</i>
TDP	: Tanda Daftar Perusahaan/ <i>Company Registration Identity</i>
API	: Angka Pengenal Importir/ <i>Importer's Identity Number</i>



01

**GEOGRAFI**  
**GEOGRAPHY**

<https://sumbawabaratkab.bps.go.id>





**PENJELASAN TEKNIS**

1. Bab ini memberikan gambaran tentang karakteristik geografi wilayah Kecamatan secara detail, mencakup luas daerah, letak geografis, jarak antar pusat administrasi desa/kelurahan dengan ibu kota kecamatan dan kabupaten, serta ketinggian dari permukaan laut. Data-data ini penting sebagai dasar untuk memahami kondisi fisik wilayah yang dapat mempengaruhi aspek pembangunan dan layanan publik di kecamatan.
2. Luas daerah dihitung dalam satuan km<sup>2</sup> untuk setiap desa/kelurahan yang ada di Kecamatan. Informasi mengenai luas wilayah ini menjadi acuan dalam perencanaan pembangunan dan alokasi sumber daya. Semakin besar luas suatu desa/kelurahan, semakin kompleks pengelolaan wilayahnya, terutama terkait dengan penyediaan infrastruktur dan pelayanan dasar bagi masyarakat.
3. Jarak antar pusat administrasi desa/kelurahan dengan ibu kota kecamatan diukur dalam satuan kilometer. Jarak ini menjadi indikator aksesibilitas dan kedekatan pelayanan pemerintahan antara desa/kelurahan dengan pusat kecamatan. Semakin dekat jarak,

**TECHNICAL NOTES**

1. *This chapter provides an overview of the geographical characteristics of the sub-district area in detail, including the area of the area, geographical location, the distance between the administrative center of the village/kelurahan and the capital of the sub-district and the district, as well as the height of the sea level. These data are important as a basis for understanding the physical condition of the area that can affect aspects of development and public services in the sub-district.*
2. *The area is calculated in square km units for each village/kelurahan in the sub-district. Information about the area of this area is a reference in development planning and resource allocation. The larger the area of a village/kelurahan, the more complex the management of its area, especially related to the provision of infrastructure and basic services for the community.*
3. *The distance between the village/kelurahan administration center and the sub-district capital is measured in kilometers. This distance is an indicator of the accessibility and proximity of government services between the village/kelurahan and the sub-district center. The closer the*

semakin mudah masyarakat mendapatkan pelayanan publik di ibu kota kecamatan.

4. Selain jarak ke ibu kota kecamatan, dihitung juga jarak antar pusat administrasi desa/kelurahan dengan ibu kota kabupaten. Data ini penting dalam menilai kemudahan akses desa/kelurahan terhadap pelayanan di tingkat kabupaten, terutama untuk keperluan administrasi yang membutuhkan koordinasi langsung dengan pemerintah kabupaten.
5. Ketinggian wilayah, diukur dalam meter dari permukaan laut (mdpl), memberikan gambaran topografis kecamatan. Data ini relevan dalam konteks perencanaan mitigasi bencana, pertanian, dan pembangunan infrastruktur. Ketinggian wilayah juga dapat memengaruhi kondisi iklim mikro dan produktivitas lahan.

*distance, the easier it is for people to get public services in the sub-district capital.*

4. *In addition to the distance to the sub-district capital, the distance between the village/kelurahan administrative center and the district capital is also calculated. This data is important in assessing the ease of access of villages/kelurahan to services at the district level, especially for administrative purposes that require direct coordination with the district government.*
5. *The height of the area, measured in meters above sea level (masl), provides a topographic picture of the sub-district. This data is relevant in the context of disaster mitigation planning, agriculture, and infrastructure development. The altitude of the region can also affect microclimate conditions and land productivity.*

**ULASAN**

Kecamatan Brang Rea di sebelah utara berbatasan langsung dengan Kabupaten Sumbawa. Di sebelah barat berbatasan langsung dengan Kecamatan Taliwang, di sebelah selatan berbatasan langsung dengan Kecamatan Brang Ene, sedangkan disebelah timur berbatasan langsung dengan Kabupaten Sumbawa.

Kecamatan Brang Rea memiliki 9 desa yakni Sapugara Bree, Desaberu, Tepas, Bangkat Monteh, Seminar Salit, Tepas Sepakat, Moteng, Lamuntet dan Rarak Rongis.

Jarak desa terjauh dari ibu kota kecamatan di Kecamatan Brang Rea adalah Desa Rarak Rongis. Adapun untuk desa terdekat dari ibukota kecamatan adalah Desa Tepas.

**DESCRIPTION**

*Brang Rea subdistrict in the north directly borders another district, that is Sumbawa Regency. To the west, it borders directly with Taliwang subdistrict. In the south, it borders directly with Brang Ene Subdistrict. while to the east, it borders directly on Sumbawa Regency.*

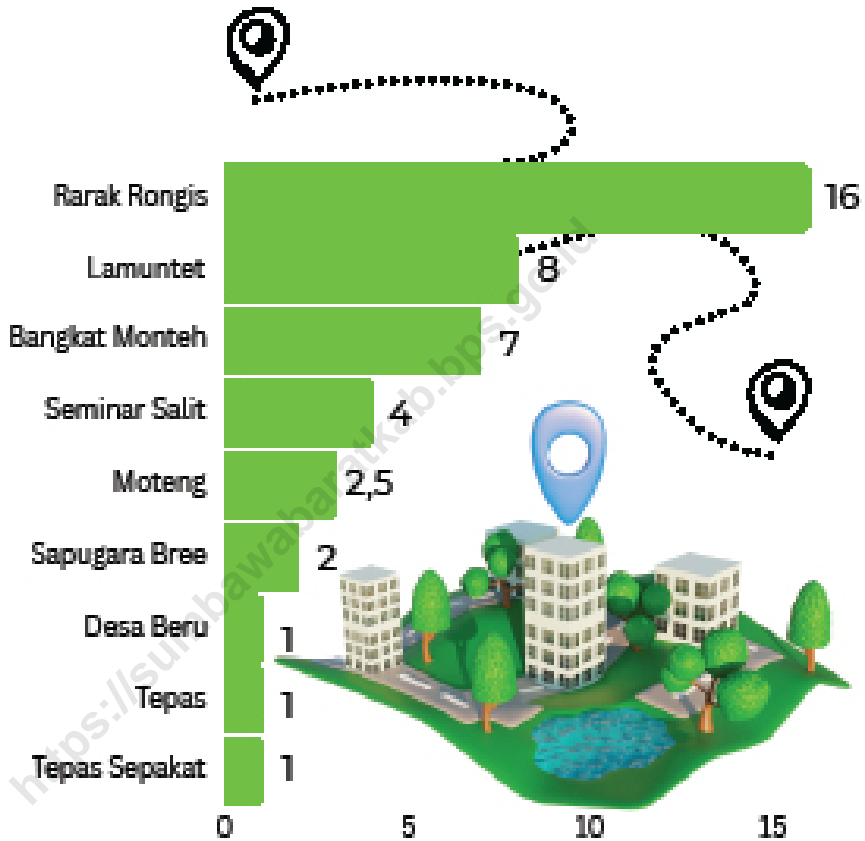
*Brang Rea Sub District has 9 villages, their names are Sapugara Bree, Desa beru, Tepas, Bangkat Monteh, Seminar Salit, Tepas Sepakat, Moteng, Lamuntet and Rarak Rongis.*

*The longest distance villages from the capital of Subditrict is Rarakronges, and the sortest distance villages from the capital of Subdistrict is Tepas.*



Sumber/Source : Desa/Villages

**Gambar 1.1** **Peta Tematik Jarak Kantor Desa dengan Kantor Camat, 2023**  
**Figures 1.1** **Thematic Map Distance of the Villages Office from the Subdistrict Office, 2023**



**Gambar** 1.2  
**Figures**

**Jarak Kantor Desa di Kecamatan Brang Rea Dengan Ibu Kota Kecamatan (km), 2023**  
***Distance of Villages Office at Brang Rea Subdistrict Between Capital of Subdistrict (km), 2023***

**Tabel**  
**Table** 1.1

**Perkiraan Luas Daerah menurut Desa/Kelurahan di  
Kecamatan Brang Rea, 2023**  
*Area Estimation by Villages in Brang Rea Subdistrict,  
2023*

<b>Desa Villages</b>	<b>Luas<sup>e</sup> Total Area<sup>e</sup> (km<sup>2</sup>/sq.km)</b>	<b>Persentase terhadap Luas Kecamatan Percentage to District Area</b>
(1)	(2)	(3)
1. Sapugara Bree	7,54	2,92
2. Desa Beru	2,26	0,88
3. Tepas	37,87	14,67
4. Bangkat Monteh	64,69	25,05
5. Seminar Salit	30,71	11,89
6. Tepas Sepakat	46,86	18,15
7. Moteng	5,64	2,18
8. Lamuntet	38,66	14,97
9. Rarak Rongis	24,00	9,29
<b>Jumlah/Total</b>	<b>258,23</b>	<b>100</b>

Catatan/Note: Data yang tersedia merupakan perkiraan kasar yang diperoleh melalui hasil olah data luas kecamatan BAPPEDA dengan penimbang dari data Wilkestat BPS.

Sumber/Source: Badan Pusat Statistik/ BPS-Statistics Indonesia; Badan Perencanaan Pembangunan Daerah/ Regional development planning agency of Sumbawa Barat Regency

**Tabel**  
**1.2**  
**Table**

**Letak Geografis Kecamatan Brang Rea, 2023**  
**Geographical Location of Brang Rea Subdistrict, 2023**

A. Batas - batas Kecamatan Brang Rea

Sebelah Utara : Kabupaten Sumbawa

Sebelah Barat : Kecamatan Taliwang

Sebelah Selatan : Kecamatan Brang Ene

Sebelah Timur : Kabupaten Sumbawa

B. Wilayah

Kecamatan Brang Rea terdiri dari 9 Desa, yaitu: Desa Sapugara Bree, Desa Desaberu, Desa Tepas, Desa Bangkat Monteh, Desa Seminar Salit, Desa Tepas Sepakat, Desa Moteng, Desa Lamuntet, dan Desa Rarak Ronges.

C. Ketinggian Wilayah

Tinggi wilayah Kecamatan Brang Rea dari permukaan air laut berkisar antara 125-700 meter dari permukaan air laut (mdpl).

Sumber/Source: Desa / Villages

**Tabel** 1.3  
**Table**

**Jarak Kantor Desa di Kecamatan Brang Rea Dengan Ibu Kota Kecamatan, 2023**  
*Distance of Villages Office at Brang Rea Subdistrict Between Capital of Subdistrict, 2023*

<b>Desa Villages</b>	<b>Jarak Distance (Km)</b>
(1)	(2)
1. Sapugara Bree	2,00
2. Desa Beru	1,00
3. Tepas	1,00
4. Bangkat Monteh	7,00
5. Seminar Salit	4,00
6. Tepas Sepakat	1,00
7. Moteng	2,50
8. Lamuntet	8,00
9. Rarak Rongjis	16,00

Sumber/Source: Google Earth, US Department Of State Geographer (1 kaki=0,3048 meter)  
Google Earth, US Department Of State Geographer (1 foot=0,3048 meters)

**Tabel** 1.4  
**Table**

**Jarak Kantor Desa di Kecamatan Brang Rea Dengan Ibu Kota Kabupaten, 2023**  
***Distance of Villages Office at Brang Rea Subdistrict Between Capital of Regency, 2023***

<b>Desa Villages</b>	<b>Jarak Distance (Km)</b>
(1)	(2)
1. Sapugara Bree	8,00
2. Desa Beru	8,00
3. Tepas	10,00
4. Bangkat Monteh	15,00
5. Seminar Salit	9,00
6. Tepas Sepakat	12,00
7. Moteng	21,00
8. Lamuntet	16,00
9. Rarak Rongis	31,00

Sumber/Source: Google Earth, US Department Of State Geographer (1 kaki=0,3048 meter)  
Google Earth, US Department Of State Geographer (1 foot=0,3048 meters)

**Tabel** 1.5  
**Table**

**Ketinggian Kantor Desa di Kecamatan Brang Rea, 2023**  
**Altitude of Villages Office at Brang Rea Subdistrict, 2023**

Desa Villages	Tinggi Dari Permukaan Air Laut Altitude from sea Level (meter)
(1)	(2)
1. Sapugara Bree	19,00
2. Desa Beru	20,00
3. Tepas	24,00
4. Bangkat Monteh	37,00
5. Seminar Salit	22,00
6. Tepas Sepakat	28,00
7. Moteng	27,00
8. Lamuntet	49,00
9. Rarak Rongjis	729,00

Sumber/Source: Google Earth, US Department Of State Geographer (1 kaki=0,3048 meter)  
Google Earth, US Department Of State Geographer (1 foot=0,3048 meters)

02

**PEMERINTAHAN  
GOVERNMENT**





**PENJELASAN TEKNIS**

1. Pemerintahan adalah suatu istilah yang digunakan untuk merujuk pada rangkaian istitusi politik yang digunakan untuk mengorganisasikan suatu kesatuan wilayah dan masyarakat. Dalam hal ini pemerintahan desa merupakan sarana yang mutlak diperlukan untuk mengorganisasikan dan melaksanakan kegiatan pembangunan di wilayah desa setempat.
2. Rukun Tetangga atau RT adalah penghimpunan beberapa Kepala Keluarga atau KK disetiap Desa/ Kelurahan dan dipimpin oleh satu ketua.
3. Rukun Warga (RW) adalah salah satu bagian dari struktur pemerintahan terkecil di Indonesia yang berada di tingkat kelurahan atau desa. RW adalah wadah yang mengelola kegiatan warga di wilayah tertentu, dan berfungsi sebagai penghubung antara masyarakat dengan pemerintahan yang lebih tinggi, seperti kelurahan atau desa.
4. Dusun adalah sebuah istilah yang merujuk pada pembagian wilayah administratif di tingkat desa di Indonesia, terutama di daerah pedesaan. Dusun merupakan bagian dari desa yang berfungsi

**TECHNICAL NOTES**

1. *Government is a term used to refer to a series of political institutions used to organize a territorial and community unit. In this case the village government is a necessary means to organize and carry out development activities in the local village area*
2. *Rukun Tetangga or RT is a gathering of several heads of families or KK in each village/kelurahan and is led by one chairman.*
3. *Rukun Warga (RW) is one part of the smallest government structure in Indonesia at the kelurahan or village level. RW is a forum that manages residents' activities in a certain area, and functions as a liaison between the community and higher levels of government, such as kelurahan or villages.*
4. *Dusun is a term that refers to the division of administrative areas at the village level in Indonesia, especially in rural areas. A hamlet is a part of a village that functions as a sub-region to*

sebagai sub-wilayah untuk memudahkan pengelolaan dan administrasi penduduk.

*facilitate the management and administration of the population.*

<https://sumbawabaratkab.bps.go.id>

**ULASAN**

Pemerintahan adalah suatu istilah yang digunakan untuk merujuk pada rangkaian istitusi politik yang digunakan untuk mengorganisasikan suatu kesatuan wilayah dan masyarakat. Dalam hal ini pemerintahan desa merupakan sarana yang mutlak diperlukan untuk mengorganisasikan dan melaksanakan kegiatan pembangunan di wilayah desa setempat.

Dalam setiap pemerintahan diperlukan adanya pemimpin dan pembantu dalam menjalankan roda pemerintahan tersebut, dalam hal ini di desa terdapat kepala desa sebagai pemimpin desa tersebut dan dibantu oleh perangkat desa dan kepala dusun.

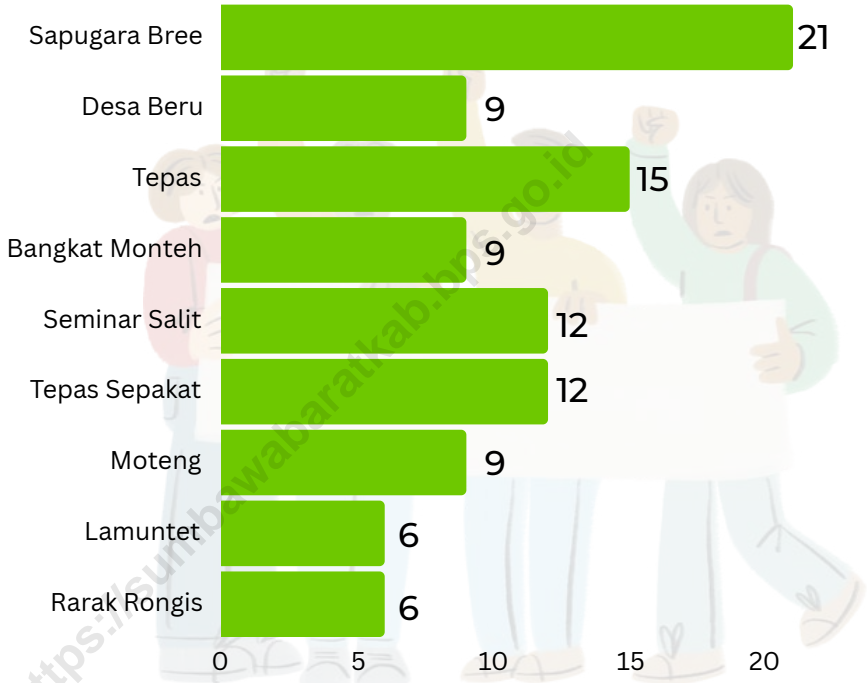
Seiring dengan tuntutan zaman, maka diperlukan aparat pemerintahan desa yang mampu memimpin, baik dari segi pendidikan maupun dari sisi kedekatannya dengan masyarakat. Hal ini akan dapat memperlancar roda pembangunan perekonomian dan pembangunan masyarakat secara umum.

**DESCRIPTION**

*Government is a term used to refer to a series of political institutions used to organize a territorial and community unit. In this case the village government is a necessary means to organize and carry out development activities in the local village area.*

*In each government, there is a need for leaders and helpers in running the government, in this case the village has the village head as the village leader and is assisted by the village apparatus and the hamlet head.*

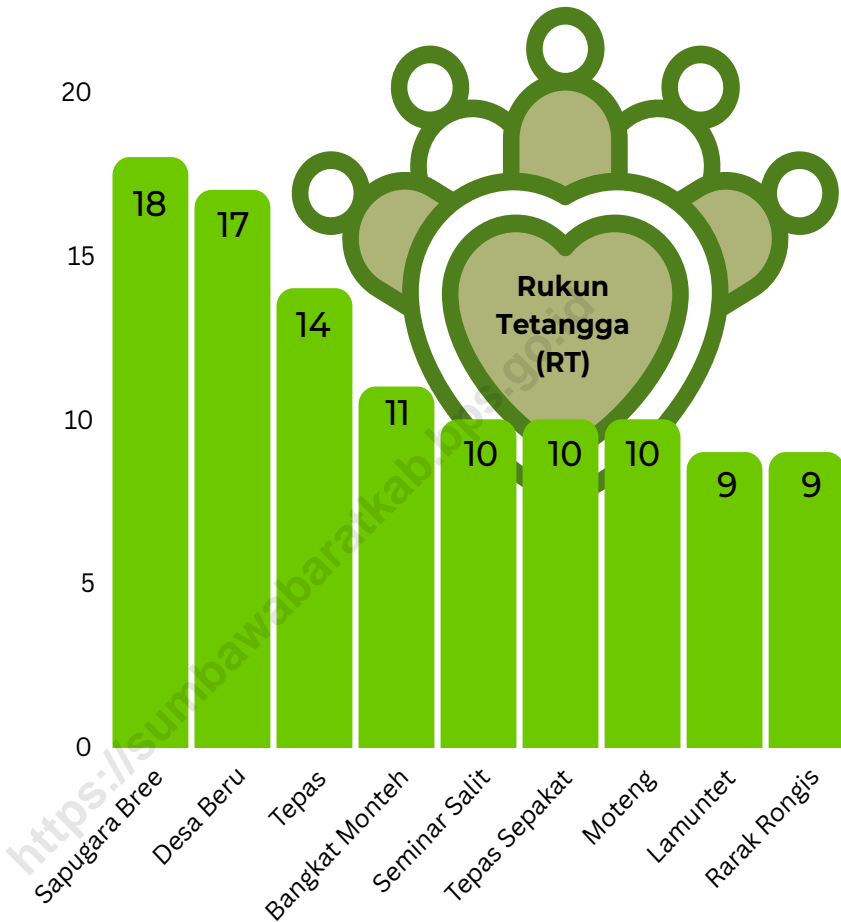
*Along with the demands of the times, it is necessary for village government officials who are able to lead, both in terms of education and in terms of proximity to the community. This will facilitate the wheels of economic development and community development in general.*



Sumber/Source : Dinas Pemberdayaan Masyarakat Desa (DPMD) Kabupaten Sumbawa Barat/ Villages and Community Empowerment Office of Sumbawa Barat Regency

**Gambar** 2.1  
**Figures**

**Jumlah AGR Menurut Desa, 2023**  
**Number of AGR by Village, 2023**



Sumber/Source : Desa/ Village

**Gambar** 2.2  
**Figures**

**Jumlah Rukun Tetangga (RT) Menurut Desa, 2023**  
**Number of Neighborhood Association by Village, 2023**

**Tabel 2.1** Jumlah Rukun Tetangga/ Rukun Warga/Dusun Menurut Desa di Kecamatan Brang Rea, 2023  
**Number of Neighborhood Association / Citizens Association / Hamlet by Villages in Brang Rea Subdistrict, 2023**

Desa Village	Rukun Tetangga (RT) Neighborhood Association	Rukun Warga (RW) Citizens Association	Dusun Hamlet
(1)	(2)	(3)	(4)
1. Sapugara Bree	18	5	4
2. Desa Beru	10	5	3
3. Tepas	17	5	5
4. Bangkat Monteh	10		3
5. Seminar Salit	11	4	4
6. Tepas Sepakat	14	4	4
7. Moteng	9	3	3
8. Lamuntet	9	3	3
9. Rarak Rongis	10	3	3
<b>Jumlah/Total</b>	<b>108</b>	<b>32</b>	<b>32</b>

Sumber/Source: Dinas Pemberdayaan Masyarakat dan Desa Kabupaten Sumbawa Barat/Villages and Community Empowerment Office of Sumbawa Barat Regency

**Tabel** 2.2  
**Table**

**Jumlah dan Nama Dusun di Kecamatan Brang Rea Dirinci per Desa, 2023**  
**Number and List of Hamlet by Villages at Brang Rea Subdistrict, 2023**

<b>Desa Village</b>	<b>Jumlah Dusun Number of Hamlet</b>	<b>Nama Dusun List of Hamlet</b>
(1)	(2)	(3)
1. Sapugara Bree	4	1. Dusun Bree 2. Dusun Kejawat 3. Dusun Ponjok 4. Dusun Sapugara
2. Desa Beru	3	1. Dusun Brang Batu 2. Dusun Dangan Permai 3. Dusun Mekar Permai
3. Tepas	5	1. Dusun Aman 2. Dusun Bugis 3. Dusun Genjar 4. Dusun Kerato 5. Dusun Sario

Lanjutan Tabel/*Continued Table 2.2*

<b>Desa Village</b>	<b>Jumlah Dusun Number of Hamlet</b>	<b>Nama Dusun List of Hamlet</b>
(1)	(2)	(3)
4. Bangkat Monteh	3	1. Dusun Ai Palung 2. Dusun Anyar 3. Dusun Mekar Sari
5. Seminar salit	4	1. Dusun Batu Melik 2. Dusun Harapan Jaya 3. Dusun Salit 4. Dusun Seminar
6. Tepas Sepakat	4	1. Dusun Bage Aji 2. Dusun Sanggrahan 3. Dusun Sepakat 4. Dusun Tepas Atas

Lanjutan Tabel/*Continued Table 2.2*

<b>Desa Village</b>	<b>Jumlah Dusun Number of Hamlet</b>	<b>Nama Dusun List of Hamlet</b>
(1)	(2)	(3)
7. Moteng	3	1. Dusun Lemar Uyen 2. Dusun Moteng Atas 3. Dusun Moteng Bawah
8. Lamunet	3	1. Dusun Ketango 2. Dusun Lamunet A 3. Dusun Lamunet B
9. Rarak Ronges	3	1. Dusun Rongis 2. Dusun Rarak 3. Dusun Gong Datu

Sumber/*Source*: Dinas Pemberdayaan Masyarakat dan Desa Kabupaten Sumbawa Barat/*Villages and Community Empowerment Office of Sumbawa Barat Regency*

**Tabel** 2.3  
**Table**

**Jumlah Kepala Desa dan Sekretarisnya Menurut Pendidikan di Kecamatan Brang Rea Dirinci per Desa, 2023**  
**Number of Head and Secretary of Village by Education at Brang Rea Subdistrict, 2023**

<b>Desa Village</b>	<b>Kepala Desa Head of Village</b>	<b>Sekretaris Desa Secretary of Village</b>
(1)	(2)	(3)
SD atau Belum Tamat SD/ <i>ES or Not Graduate ES</i>	-	-
SMP Sederajat/ <i>HS Equivalent</i>	-	-
SMA Sederajat/ <i>SHS Equivalent</i>	4	4
Diploma (DI/ DII/ DIII)	1	-
Sarjana (DIV/ S1, S2, S3)	4	5
<b>Jumlah/Total</b>	<b>9</b>	<b>9</b>

Sumber/Source: Dinas Pemberdayaan Masyarakat dan Desa Kabupaten Sumbawa Barat/Villages and Community Empowerment Office of Sumbawa Barat Regency

**Tabel** 2.4  
**Table**

**Jumlah Kepala Desa dan Sekretarisnya Menurut Jenis Kelamin di Kecamatan Brang Rea Dirinci per Desa, 2023**  
**Number of Head and Secretary of Village by Gender at Brang Rea Subdistrict, 2023**

Desa Village	Kepala Desa Head of Village		Sekretaris Desa Secretary of Village	
	Laki-laki Male	Perempuan Female	Laki-laki Male	Perempuan Female
(1)	(2)	(3)	(4)	(5)
1. Sapugara Bree	1	-	1	-
2. Desa Beru	1	-	1	-
3. Tepas	1	-	1	-
4. Bangkat Monteh	1	-	1	-
5. Seminar Salit	1	-	1	-
6. Tepas Sepakat	1	-	1	-
7. Moteng	1	-	1	-
8. Lamuntet	1	-	1	-
9. Rarak Rongis	1	-	1	-
<b>Jumlah/Total</b>	<b>9</b>	<b>-</b>	<b>9</b>	<b>-</b>

Sumber/Source: Dinas Pemberdayaan Masyarakat dan Desa Kabupaten Sumbawa Barat/Villages and Community Empowerment Office of Sumbawa Barat Regency

**Tabel** 2.5  
**Table**

**Jumlah Anggota Badan Permusyawaratan Desa (BPD)  
Menurut Jenis Kelamin di Kecamatan Brang Rea Dirinci  
per Desa, 2023**  
*Members of the village consultative group (BPD) by Gender  
at Brang Rea Subdistrict, 2023*

Desa <i>Village</i>	Anggota BPD <i>BPD Members</i>		
	Laki-laki <i>Male</i>	Perempuan <i>Female</i>	Jumlah/ <i>Total</i>
(1)	(2)	(3)	(4)
1. Sapugara Bree	6	3	9
2. Desa Beru	5	2	7
3. Tepas	6	1	7
4. Bangkat Monteh	3	4	7
5. Seminar Salit	6	1	7
6. Tepas Sepakat	6	1	7
7. Moteng	4	1	5
8. Lamuntet	3	2	5
9. Rarak Rongis	4	1	5
<b>Jumlah/<i>Total</i></b>	<b>43</b>	<b>16</b>	<b>59</b>

Sumber/*Source*: Dinas Pemberdayaan Masyarakat dan Desa Kabupaten Sumbawa Barat/*Villages and Community Empowerment Office of Sumbawa Barat Regency*

**Tabel** 2.6  
**Table**

**Daftar Klasifikasi Desa Menurut Indeks Desa Membangun  
di Kecamatan Brang Rea, 2023**  
*List of Villages Classification According to the Developing  
Village Index (IDM) at Brang Rea Subdistrict, 2023*

Desa Village	Klasifikasi IDM IDM Classification
(1)	(2)
1. Sapugara Bree	5
2. Desa Beru	4
3. Tepas	5
4. Bangkat Monteh	4
5. Seminar Salit	4
6. Tepas Sepakat	4
7. Moteng	5
8. Lamuntet	4
9. Rarak Rongis	4

Catatan/Note: Isian kolom (2): "1. Desa Sangat Tertinggal", "2. Desa Tertinggal", "3. Desa Berkembang", "4. Desa Maju", "5. Desa Mandiri"

Sumber/Source: Publikasi Peringkat Indeks Desa Membangun (IDM) Tahun 2023 / *Peringkat Indeks Desa Membangun (IDM) Publication 2023*

**Tabel**  
**Table** 2.7**Jumlah Agen Gotong Royong (AGR) Menurut Jenis Kelamin di Kecamatan Brang Rea Dirinci per Desa, 2023**  
**Number of Agen Gotong Royong (AGR) by Gender at Brang Rea Subdistrict, 2023**

<b>Desa</b> <b>Village</b>	<b>Agen Gotong Royong (AGR)</b> <b>Agen Gotong Royong (AGR)</b>
(1)	(2)
1. Sapugara Bree	21
2. Desa Beru	9
3. Tepas	15
4. Bangkat Monteh	9
5. Seminar Salit	12
6. Tepas Sepakat	12
7. Moteng	9
8. Lamuntet	6
9. Rarak Rongis	6
<b>Jumlah/Total</b>	<b>99</b>

Sumber/Source: Dinas Pemberdayaan Masyarakat dan Desa Kabupaten Sumbawa Barat/Villages and Community Empowerment Office of Sumbawa Barat Regency

03

**PENDUDUK  
POPULATION**





**PENJELASAN TEKNIS**

1. Data kependudukan adalah data perseorangan dan/atau data agregat yang terstruktur sebagai hasil dari kegiatan pendaftaran penduduk dan pencatatan sipil.
2. Rasio jenis kelamin adalah perbandingan antara penduduk laki-laki dan penduduk perempuan pada suatu wilayah dan waktu tertentu. Biasanya dinyatakan dengan banyaknya penduduk laki-laki untuk 100 penduduk perempuan.
3. Komposisi penduduk adalah pola persebaran penduduk menurut karakteristiknya, contoh: penduduk menurut kelompok umur, penduduk menurut jenis kelamin.

**TECHNICAL NOTES**

1. *Population data is individual data and/or aggregated data that is structured as a result of population registration and civil registration activities.*
2. *Sex ratio is the ratio of males population to females population in a given area and time, usually expressed as the number of males for every 100 females.*
3. *Population composition is the pattern of population distribution by its characteristics, example: population by age group, population by sex.*



**ULASAN**

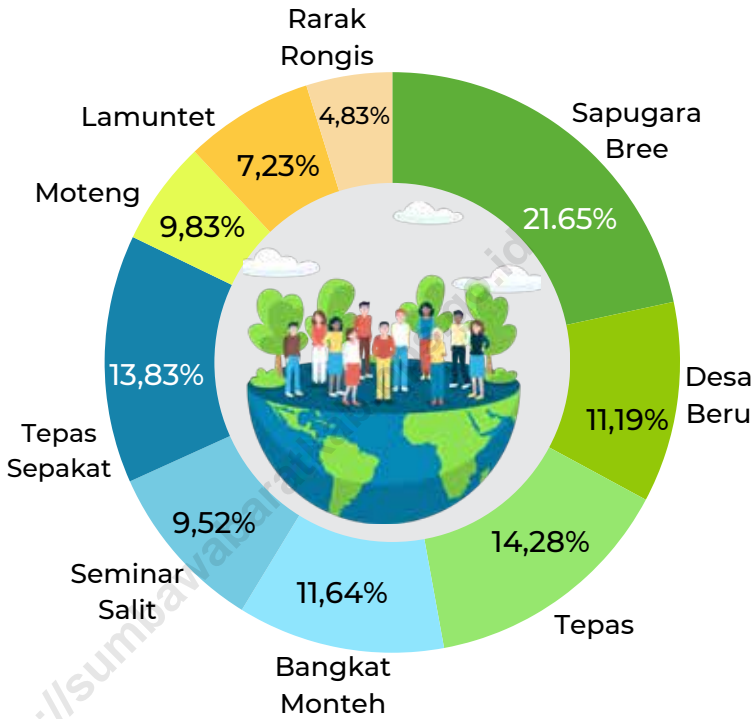
Penduduk Indonesia adalah semua orang yang berdomisili di wilayah teritorial Indonesia, mencakup Warga Negara Indonesia (WNI) dan Warga Negara Asing (WNA) yang telah menetap selama satu tahun atau lebih atau berencana menetap di wilayah Indonesia selama minimal satu tahun. Pada sensus sebelumnya referensi waktu dalam konsep kependudukan adalah enam bulan. Perubahan ini didasari oleh UU No. 24 Tahun 2013 tentang Perubahan atas UU No. 23 Tahun 2006 tentang Administrasi Kependudukan pada Pasal 15.

Rasio jenis kelamin adalah perbandingan antara jumlah penduduk laki-laki dan jumlah penduduk perempuan pada suatu daerah dan waktu tertentu, yang biasanya dinyatakan dalam banyaknya penduduk laki-laki per 100 perempuan.

**DESCRIPTION**

*The population of Indonesia is everyone who resides in the territory of Indonesia, includes citizens Indonesian (WNI) and Citizens Foreign Countries (WNA) who have stay for one year or more or planning to stay in Indonesian territory during minimum one year. On the census previous time reference in the concept of population is six months. Change This is based on Law no. 24 years old 2013 concerning Amendments to the above UU no. 23 of 2006 concerning Population Administration in Article 15.*

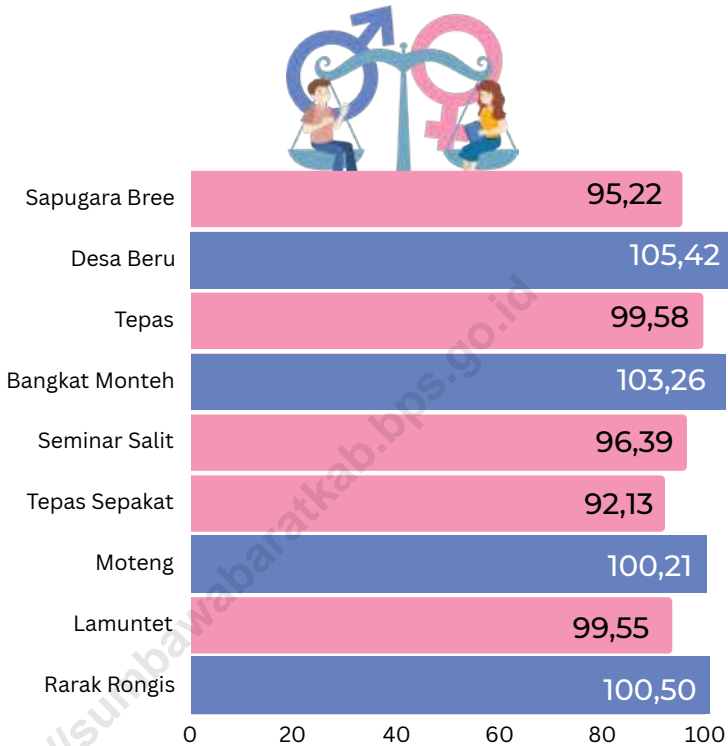
*The sex ratio is comparison between quantities male population and number female population on a certain area and time, which is usually expressed in the number of male residents per 100 women.*



Sumber/Source: Dinas Kependudukan dan Pencatatan Sipil Kabupaten Sumbawa Barat/ Regional Population and Civil Registry Office of Sumbawa Barat Regency

**Gambar** 3.1  
**Figures**

**Persentase Penduduk Menurut Desa di Brang Rea, 2023**  
**Percentage of Population by Village in Brang Rea Subdistrict, 2023**



Sumber/Source: Dinas Kependudukan dan Pencatatan Sipil Kabupaten Sumbawa Barat/ Regional Population and Civil Registry Office of Sumbawa Barat Regency

**Gambar** 3.2  
**Figures**

**Rasio Jenis Kelamin Penduduk Menurut Desa di Brang Rea, 2023**  
**Sex Ratio of Population by Village in Brang Rea Subdistrict, 2023**

**Tabel 3.1** Jumlah Penduduk, Perkiraan Luas, dan Kepadatan Penduduk Menurut Desa di Kecamatan Brang Rea, 2023  
**Number of Population, Wide Estimation, and Population Density by Villages in Brang Rea Subdistrict, 2023**

Desa Village	Luas Wilayah <sup>e</sup> Wide Area <sup>e</sup> (Km <sup>2</sup> )	Penduduk Population (Jiwa/Orang)	Kepadatan Density (Jiwa/Km <sup>2</sup> )
(1)	(2)	(3)	(4)
1. Sapugara Bree	7,54	3.592	476,39
2. Desa Beru	2,26	1.857	821,68
3. Tepas	37,87	2.369	62,55
4. Bangkat Monteh	64,69	1.931	29,85
5. Seminar Salit	30,71	1.579	51,41
6. Tepas Sepakat	46,86	2.294	48,95
7. Moteng	5,64	967	171,45
8. Lamuntet	38,66	1.200	31,03
9. Rarak Rongis	24,00	802	33,41
<b>Jumlah/Total</b>	<b>258,23</b>	<b>16.591</b>	<b>64,25</b>

Catatan/Notes: Data yang tersedia merupakan perkiraan kasar yang diperoleh melalui hasil olah data luas kecamatan BAPPEDA dengan penimbang dari data Wilkerstat BPS

Sumber/Source: Badan Pusat Statistik Kabupaten Sumbawa Barat / BPS-Statistics Sumbawa Barat Regency  
 Badan Perencanaan Pembangunan Daerah / Regional development planing Regency  
 Dinas Kependudukan dan Pencatatan Sipil Kabupaten Sumbawa Barat/ Regional Population and Civil Registry Office of Sumbawa Barat Regency

**Tabel** 3.2  
**Table**

**Jumlah Penduduk Menurut Jenis Kelamin dan Desa di  
Kecamatan Brang Rea, 2023**  
*Number of Population by Gender and Villages in Brang Rea  
Subdistrict, 2023*

<b>Desa Village</b>	<b>Laki-Laki Male</b>	<b>Perempuan Female</b>	<b>Jumlah Total</b>
(1)	(2)	(3)	(4)
1. Sapugara Bree	1.752	1.840	3.592
2. Desa Beru	953	904	1.857
3. Tepas	1.182	1.187	2.369
4. Bangkat Monteh	981	950	1.931
5. Seminar Salit	775	804	1.579
6. Tepas Sepakat	1.100	1.194	2.294
7. Moteng	484	483	967
8. Lamuntet	580	620	1.200
9. Rarak Rongis	402	400	802
<b>Jumlah/Total</b>	<b>8.209</b>	<b>8.382</b>	<b>16.591</b>

Sumber/Source: Dinas Kependudukan dan Pencatatan Sipil Kabupaten Sumbawa Barat/ *Regional Population and Civil Registry Office of Sumbawa Barat Regency*

**Tabel**  
**Table** 3.3

**Rasio Jenis Kelamin Penduduk Menurut Desa di  
Kecamatan Brang Rea, 2023**  
*Population Sex Ratio by Villages in Brang Rea Subdistrict,  
2023*

<b>Desa Village</b>	<b>Laki-Laki Male</b>	<b>Perempuan Female</b>	<b>Rasio Jenis Kelamin Sex Ratio</b>
(1)	(2)	(3)	(4)
1. Sapugara Bree	1752	1840	95,22
2. Desa Beru	953	904	105,42
3. Tepas	1182	1187	99,58
4. Bangkat Monteh	981	950	103,26
5. Seminar Salit	775	804	96,39
6. Tepas Sepakat	1100	1194	92,13
7. Moteng	484	483	100,21
8. Lamuntet	580	620	93,55
9. Rarak Rongjis	402	400	100,50
<b>Jumlah/Total</b>	<b>8209</b>	<b>8382</b>	<b>97,94</b>

Sumber/Source: Dinas Kependudukan dan Pencatatan Sipil Kabupaten Sumbawa Barat/ *Regional Population and Civil Registry Office of Sumbawa Barat Regency*

# 04

## **SOSIAL DAN KESEJAHTERAAN RAKYAT** **SOCIAL AND WELFARE**

<https://sumbawabaratkab.bps.go.id>





**PENJELASAN TEKNIS**

1. Fasilitas sekolah adalah sarana dan prasarana yang disediakan oleh sekolah untuk menunjang kegiatan belajar mengajar serta mendukung perkembangan siswa.
2. Taman Kanak-Kanak (TK) adalah jenjang pendidikan prasekolah yang ditujukan untuk anak-anak usia 4 hingga 6 tahun sebelum memasuki pendidikan dasar (SD). TK bertujuan memberikan dasar-dasar pendidikan untuk mengembangkan aspek kognitif, motorik, sosial, emosional, dan moral anak.
3. Sekolah Dasar (SD) adalah jenjang pendidikan formal yang merupakan tahap pertama dari pendidikan dasar di banyak negara, termasuk Indonesia. Di Indonesia, SD umumnya ditempuh oleh anak-anak usia 6 hingga 12 tahun dan berlangsung selama enam tahun, mulai dari kelas 1 hingga kelas 6.
4. Sekolah Menengah Pertama (SMP) adalah jenjang pendidikan formal di Indonesia yang ditempuh setelah Sekolah Dasar (SD) dan sebelum Sekolah Menengah Atas (SMA) atau Sekolah Menengah Kejuruan (SMK). SMP berlangsung selama tiga tahun, dimulai dari kelas 7 hingga kelas 9, biasanya

**TECHNICAL NOTES**

1. *School facilities are the means and infrastructure provided by the school to support teaching and learning activities and support student development.*
2. *Kindergarten (TK) is a preschool education level aimed at children aged 4 to 6 years before entering elementary education (SD). TK aims to provide the basics of education to develop cognitive, motoric, social, emotional, and moral aspects of children.*
3. *Elementary School (SD) is a formal education level which is the first stage of basic education in many countries, including Indonesia. In Indonesia, SD is generally taken by children aged 6 to 12 years and lasts for six years, starting from grade 1 to grade 6.*
4. *Junior High School (SMP) is a formal education level in Indonesia that is taken after Elementary School (SD) and before Senior High School (SMA) or Vocational School (SMK). SMP lasts for three years, starting from grade 7 to grade 9, usually for students aged 12 to 15 years.*

untuk siswa berusia 12 hingga 15 tahun.

5. Sekolah Menengah Atas (SMA) adalah jenjang pendidikan menengah di Indonesia yang ditempuh setelah menyelesaikan Sekolah Menengah Pertama (SMP). SMA memberikan pendidikan yang lebih spesifik dan mendalam dibandingkan jenjang sebelumnya, dengan tujuan mempersiapkan siswa untuk melanjutkan pendidikan ke perguruan tinggi atau masuk ke dunia kerja.
  6. Sekolah Menengah Kejuruan (SMK) adalah jenjang pendidikan menengah di Indonesia yang berfokus pada memberikan keterampilan praktis dan kejuruan kepada siswa, mempersiapkan mereka untuk langsung masuk ke dunia kerja setelah lulus.
  7. Fasilitas kesehatan adalah tempat atau sarana yang menyediakan pelayanan kesehatan bagi masyarakat. Fasilitas ini dirancang untuk mendukung pencegahan, diagnosis, pengobatan, dan rehabilitasi berbagai penyakit serta untuk mempromosikan kesehatan secara umum.
5. *Senior High School (SMA) is a secondary education level in Indonesia that is taken after completing Junior High School (SMP). SMA provides more specific and in-depth education than the previous level, with the aim of preparing students to continue their education to college or enter the workforce.*
  6. *Vocational High School (SMK) is a secondary education level in Indonesia that focuses on providing practical and vocational skills to students, preparing them to enter the workforce directly upon graduation.*
  7. *Health facilities are places or facilities that provide health services to the community. These facilities are designed to support the prevention, diagnosis, treatment, and rehabilitation of various diseases and to promote general health.*

**ULASAN**

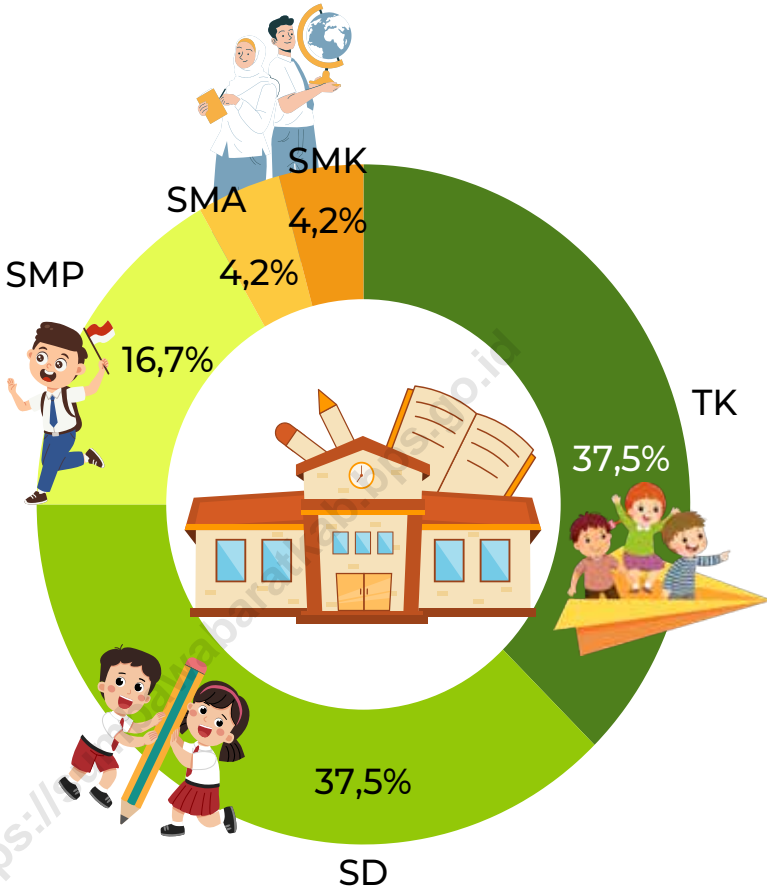
Kehidupan sosial kemasyarakatan merupakan nadi dari stabilitas politik, ekonomi, budaya dan keagamaan. Dengan kondisi sosial kemasyarakatan yang stabil dan terjaga maka gerak pembangunan di segala bidang akan lancar, terarah dan tepat sasaran.

Dalam kehidupan bermasyarakat terdapat perbedaan agama, keyakinan, lembaga/golongan, ataupun kondisi/kekurangan seseorang. Namun perbedaan-perbedaan yang ada harus menjadi pengikat untuk menciptakan kehidupan sosial masyarakat yang seimbang.

**DESCRIPTION**

*Social life is a pulse of political, economic, cultural and religious stability. With stable and maintained social conditions, the movement of development in all fields will be smooth, directed and on target.*

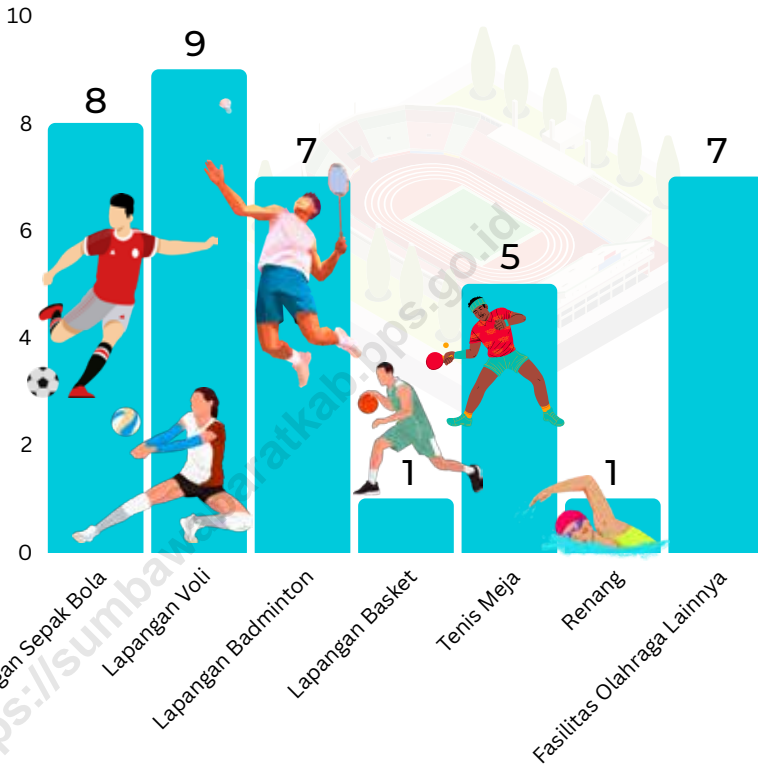
*In social life there are differences in religion, beliefs, institutions / groups, or conditions / shortcomings of a person. But the differences that exist must be a binding to create a balanced social life of society.*



Sumber/Source : <sup>1</sup> Badan Pusat Statistik, Pendataan Potensi Desa (Podes)/BPS-Statistics Indonesia, Village Potential Data Collecting  
<sup>2</sup> Dinas Pendidikan Dan Kebudayaan Kabupaten Sumbawa Barat (DAPODIK) / Department of Education and Culture of Sumbawa Barat Regency (DAPODIK)  
<sup>3</sup> Desa / Villages

**Gambar** 4.1  
**Figures**

**Banyaknya Desa yang Memiliki Fasilitas Sekolah Menurut Tingkat Pendidikan di Kecamatan Brang Rea, 2023**  
**Number of Villages Having Educational Facilities by Educational Level in Brang Rea Subdistrict, 2023**



Sumber/Source : Desa/ Villages

**Gambar** 4.2  
**Figures**

**Banyaknya Desa yang Memiliki Fasilitas Olahraga Menurut Jenis Fasilitas Olahraga di Kecamatan Brang Rea, 2023**  
**Number of Villages that Have Sport Facilities by its Type in Brang Rea Subdistrict, 2023**

#### 4.1 PENDIDIKAN EDUCATION

**Tabel 4.1.1** Banyaknya Desa yang Memiliki Fasilitas Sekolah Menurut Tingkat Pendidikan di Kecamatan Brang Rea, 2021–2023  
**Number of Villages Having Educational Facilities by Educational Level in Brang Rea Subdistrict, 2021–2023**

Tingkat Pendidikan <i>Educational Level</i>	2021 <sup>1</sup>	2022 <sup>2</sup>	2023 <sup>3</sup>
(1)	(2)	(3)	(4)
Taman Kanak-Kanak (TK) <i>Kindergarten</i>	9	9	9
Sekolah Dasar (SD) <i>Primary School</i>	9	9	9
Sekolah Menengah Pertama (SMP) <i>Junior High School</i>	4	4	4
Sekolah Menengah Atas (SMA) <i>Senior High School</i>	1	1	1
Sekolah Menengah Kejuruan (SMK) <i>Vocational High School</i>	1	1	1
Akademi/Perguruan Tinggi <i>Academy/University</i>	-	-	-

Sumber/Source: <sup>1</sup>Badan Pusat Statistik, Pendataan Potensi Desa (Podes)/BPS-Statistics Indonesia, Village Potential Data Collecting

<sup>2</sup>Dinas Pendidikan Dan Kebudayaan Kabupaten Sumbawa Barat (DAPODIK) / Department of Education and Culture of Sumbawa Barat Regency (DAPODIK)

<sup>3</sup>Desa / Villages

**Tabel** 4.1.2  
**Table**

**Jumlah Sekolah dan Kelas Taman Kanak-Kanak (TK)  
Negeri Menurut Desa di Kecamatan Brang Rea, 2022/2023  
dan 2023/2024**  
*Number of Schools and Classes of Public Kindergarten  
by Villages in Brang Rea Subdistrict, 2022/2023 and  
2023/2024*

Desa Village	Sekolah/School		Kelas/Class	
	2022/2023	2023/2024	2022/2023	2023/2024
(1)	(2)	(3)	(4)	(5)
1. Sapugara Bree	1	1	4	3
2. Desa Beru	1	1	3	3
3. Tepas	1	1	2	2
4. Bangkat Monteh	0	1	0	3
5. Seminar Salit	1	1	3	3
6. Tepas Sepakat	1	1	4	4
7. Moteng	1	1	2	3
8. Lamuntet	1	1	2	2
9. Rarak Rongis	0	0	0	0
<b>Jumlah/Total</b>	<b>7</b>	<b>8</b>	<b>20</b>	<b>23</b>

Sumber/Source: Dinas Pendidikan Dan Kebudayaan Kabupaten Sumbawa Barat (DAPODIK) / Department of Education and Culture of Sumbawa Barat Regency (DAPODIK)

**Tabel**  
**Table** 4.1.3

**Jumlah Sekolah dan Kelas Taman Kanak-Kanak (TK)  
Swasta Menurut Desa di Kecamatan Brang Rea, 2022/2023  
dan 2023/2024**  
*Number of Schools and Classes of Private Kindergarten  
by Villages in Brang Rea Subdistrict, 2022/2023 and  
2023/2024*

Desa Village	Sekolah/School		Kelas/Class	
	2022/2023	2023/2024	2022/2023	2023/2024
(1)	(2)	(3)	(4)	(5)
1. Sapugara Bree	3	3	7	8
2. Desa Beru	0	0	0	0
3. Tepas	2	2	7	7
4. Bangkat Monteh	1	0	3	0
5. Seminar Salit	1	0	2	0
6. Tepas Sepakat	0	0	0	0
7. Moteng	0	0	0	0
8. Lamuntet	0	0	0	0
9. Rarak Rongis	1	1	1	1
<b>Jumlah/Total</b>	<b>8</b>	<b>6</b>	<b>20</b>	<b>16</b>

Sumber/Source: Dinas Pendidikan Dan Kebudayaan Kabupaten Sumbawa Barat (DAPODIK) / Department of Education and Culture of Sumbawa Barat Regency (DAPODIK)

**Tabel 4.1.4**  
**Table**

**Jumlah Murid dan Guru Taman Kanak-Kanak (TK) Negeri Menurut Desa di Kecamatan Brang Rea, 2022/2023 dan 2023/2024**  
**Number of Pupils and Teachers of Public Kindergarten by Villages in Brang Rea Subdistrict, 2022/2023 and 2023/2024**

Desa Village	Murid/Pupils		Guru/Teachers	
	2022/2023	2023/2024	2022/2023	2023/2024
(1)	(2)	(3)	(4)	(5)
1. Sapugara Bree	41	34	7	6
2. Desa Beru	81	79	11	11
3. Tepas	23	28	4	3
4. Bangkat Monteh	0	57	0	4
5. Seminar Salit	44	55	3	3
6. Tepas Sepakat	53	50	6	6
7. Moteng	30	50	4	4
8. Lamuntet	57	55	7	6
9. Rarak Rongis	0	0	0	0
<b>Jumlah/Total</b>	<b>329</b>	<b>408</b>	<b>42</b>	<b>43</b>

Sumber/Source: Dinas Pendidikan Dan Kebudayaan Kabupaten Sumbawa Barat (DAPODIK) / Department of Education and Culture of Sumbawa Barat Regency (DAPODIK)

**Tabel 4.1.5** Jumlah Murid dan Guru Taman Kanak-Kanak (TK) Swasta Menurut Desa di Kecamatan Brang Rea, 2022/2023 dan 2023/2024  
**Number of Pupils and Teachers of Private Kindergarten by Villages in Brang Rea Subdistrict, 2022/2023 and 2023/2024**

Desa Village	Murid/Pupils		Guru/Teachers	
	2022/2023	2023/2024	2022/2023	2023/2024
(1)	(2)	(3)	(4)	(5)
1. Sapugara Bree	66	79	4	5
2. Desa Beru	0	0	0	0
3. Tepas	52	74	11	9
4. Bangkat Monteh	45	0	3	0
5. Seminar Salit	13	0	3	0
6. Tepas Sepakat	0	0	0	0
7. Moteng	0	0	0	0
8. Lamuntet	0	0	0	0
9. Rarak Rongis	28	35	2	2
<b>Jumlah/Total</b>	<b>204</b>	<b>188</b>	<b>23</b>	<b>16</b>

Sumber/Source: Dinas Pendidikan Dan Kebudayaan Kabupaten Sumbawa Barat (DAPODIK) / Department of Education and Culture of Sumbawa Barat Regency (DAPODIK)

**Tabel** 4.1.6  
**Table**

**Jumlah Sekolah dan Kelas Raudhatul Athfal (RA) Negeri dan Swasta Menurut Desa di Kecamatan Brang Rea, 2023/2024**  
**Number of Schools and Classes of Public and Private Raudhatul Athfal by Villages in Brang Rea Subdistrict, 2023/2024**

Desa Village	Sekolah/Schools	Kelas/Class
	2023/2024	2023/2024
(1)	(2)	(3)
1. Sapugara Bree	1	1
2. Desa Beru	-	-
3. Tepas	-	-
4. Bangkat Monteh	-	-
5. Seminar Salit	-	-
6. Tepas Sepakat	-	-
7. Moteng	-	-
8. Lamuntet	-	-
9. Rarak Rongis	-	-
<b>Jumlah/Total</b>	<b>1</b>	<b>1</b>

Sumber/Source: Kantor Kementerian Agama Kabupaten Sumbawa Barat / Ministry of Religious Office of Sumbawa Barat Regency

**Tabel 4.1.7** Jumlah Murid dan Guru Raudhatul Athfal (RA) Negeri dan Swasta Menurut Desa di Kecamatan Brang Rea, 2023/2024  
**Number of Pupils and Teachers of Public and Private Raudhatul Athfal by Villages in Brang Rea Subdistrict, 2023/2024**

Desa Village	Murid/Pupils	Guru/Teachers
	2023/2024	2023/2024
(1)	(2)	(3)
1. Sapugara Bree	18	5
2. Desa Beru	-	-
3. Tepas	-	-
4. Bangkat Monteh	-	-
5. Seminar Salit	-	-
6. Tepas Sepakat	-	-
7. Moteng	-	-
8. Lamuntet	-	-
9. Rarak Rongis	-	-
<b>Jumlah/Total</b>	<b>18</b>	<b>5</b>

Sumber/Source: Kantor Kementerian Agama Kabupaten Sumbawa Barat / Ministry of Religious Office of Sumbawa Barat Regency

**Tabel** 4.1.8  
**Table**

**Jumlah Sekolah dan Kelas Sekolah Dasar (SD) Negeri Menurut Desa di Kecamatan Brang Rea, 2022/2023 dan 2023/2024**  
**Number of Schools and Classes of Public Elementary School by Villages in Brang Rea Subdistrict, 2022/2023 and 2023/2024**

Desa Village	Sekolah/School		Kelas/Class	
	2022/2023	2023/2024	2022/2023	2023/2024
(1)	(2)	(3)	(4)	(5)
1. Sapugara Bree	3	3	21	21
2. Desa Beru	1	1	9	9
3. Tepas	1	1	9	9
4. Bangkat Monteh	1	1	8	8
5. Seminar Salit	1	1	6	6
6. Tepas Sepakat	2	2	13	13
7. Moteng	1	1	6	6
8. Lamuntet	1	1	6	6
9. Rarak Rongis	1	1	7	7
<b>Jumlah/Total</b>	12	12	85	85

Sumber/Source: Dinas Pendidikan Dan Kebudayaan Kabupaten Sumbawa Barat (DAPODIK) / Department of Education and Culture of Sumbawa Barat Regency (DAPODIK)

**Tabel**  
**Table** 4.1.9

**Jumlah Sekolah dan Kelas Sekolah Dasar (SD) Swasta Menurut Desa di Kecamatan Brang Rea, 2022/2023 dan 2023/2024**  
**Number of Schools and Classes of Private Elementary School by Villages in Brang Rea Subdistrict, 2022/2023 and 2023/2024**

Desa Village	Sekolah/School		Kelas/Class	
	2022/2023	2023/2024	2022/2023	2023/2024
(1)	(2)	(3)	(4)	(5)
1. Sapugara Bree	0	0	0	0
2. Desa Beru	0	0	0	0
3. Tepas	1	1	5	6
4. Bangkat Monteh	0	0	0	0
5. Seminar Salit	0	0	0	0
6. Tepas Sepakat	0	0	0	0
7. Moteng	0	0	0	0
8. Lamuntet	0	0	0	0
9. Rarak Rongjis	0	0	0	0
<b>Jumlah/Total</b>	<b>1</b>	<b>1</b>	<b>5</b>	<b>6</b>

Sumber/Source: Dinas Pendidikan Dan Kebudayaan Kabupaten Sumbawa Barat (DAPODIK) / Department of Education and Culture of Sumbawa Barat Regency (DAPODIK)

**Tabel** 4.1.10  
**Table**

**Jumlah Murid dan Guru Sekolah Dasar (SD) Negeri  
Menurut Desa di Kecamatan Brang Rea, 2022/2023 dan  
2023/2024**  
**Number of Pupils and Teachers of Public Elementary  
School by Villages in Brang Rea Subdistrict, 2022/2023 and  
2023/2024**

Desa Village	Murid/Pupils		Guru/Teachers	
	2022/2023	2023/2024	2022/2023	2023/2024
(1)	(2)	(3)	(4)	(5)
1. Sapugara Bree	344	330	23	34
2. Desa Beru	201	192	14	13
3. Tepas	231	222	17	17
4. Bangkat Monteh	231	253	12	12
5. Seminar Salit	176	162	9	9
6. Tepas Sepakat	304	278	19	19
7. Moteng	119	114	7	9
8. Lamuntet	154	158	8	13
9. Rarak Rongjis	57	53	12	10
<b>Jumlah/Total</b>	1817	1762	121	136

Sumber/Source: Dinas Pendidikan Dan Kebudayaan Kabupaten Sumbawa Barat (DAPODIK) / Department of Education and Culture of Sumbawa Barat Regency (DAPODIK)

**Tabel** 4.1.11  
**Table**

**Jumlah Murid dan Guru Sekolah Dasar (SD) Swasta Menurut Desa di Kecamatan Brang Rea, 2022/2023 dan 2023/2024**  
**Number of Pupils and Teachers of Private Elementary School by Villages in Brang Rea Subdistrict, 2022/2023 and 2023/2024**

Desa Village	Murid/Pupils		Guru/Teachers	
	2022/2023	2023/2024	2022/2023	2023/2024
(1)	(2)	(3)	(4)	(5)
1. Sapugara Bree	0	0	0	0
2. Desa Beru	0	0	0	0
3. Tepas	76	97	8	7
4. Bangkat Monteh	0	0	0	0
5. Seminar Salit	0	0	0	0
6. Tepas Sepakat	0	0	0	0
7. Moteng	0	0	0	0
8. Lamuntet	0	0	0	0
9. Rarak Rongjis	0	0	0	0
<b>Jumlah/Total</b>	<b>76</b>	<b>97</b>	<b>8</b>	<b>7</b>

Sumber/Source: Dinas Pendidikan Dan Kebudayaan Kabupaten Sumbawa Barat (DAPODIK) / Department of Education and Culture of Sumbawa Barat Regency (DAPODIK)

**Tabel** 4.1.12  
**Table**

**Jumlah Sekolah dan Kelas Madrasah Ibtidaiyah (MI) Negeri dan Swasta Menurut Desa di Kecamatan Brang Rea, 2023/2024**  
**Number of Schools and Classes of Public and Private Madrasah Ibtidaiyah (MI) by Villages in Brang Rea Subdistrict, 2023/2024**

Desa Village	Sekolah/School	Kelas/Class
	2023/2024	2023/2024
(1)	(2)	(3)
1. Sapugara Bree	1	6
2. Desa Beru	-	-
3. Tepas	-	-
4. Bangkat Monteh	-	-
5. Seminar Salit	-	-
6. Tepas Sepakat	-	-
7. Moteng	-	-
8. Lamuntet	-	-
9. Rarak Rongis	-	-
<b>Jumlah/Total</b>	<b>1</b>	<b>6</b>

Sumber/Source: Kantor Kementerian Agama Kabupaten Sumbawa Barat / Ministry of Religious Office of Sumbawa Barat Regency

**Tabel 4.1.13** Jumlah Murid dan Guru Madrasah Ibtidaiyah (MI) Negeri dan Swasta Menurut Desa di Kecamatan Brang Rea, 2023/2024  
**Number of Pupils and Teachers of Public and Private Madrasah Ibtidaiyah (MI) by Villages in Brang Rea Subdistrict, 2023/2024**

Desa Village	Murid/Pupils	Guru/Teachers
	2023/2024	2023/2024
(1)	(2)	(3)
1. Sapugara Bree	106	9
2. Desa Beru	-	-
3. Tepas	-	-
4. Bangkat Monteh	-	-
5. Seminar Salit	-	-
6. Tepas Sepakat	-	-
7. Moteng	-	-
8. Lamuntet	-	-
9. Rarak Rongis	-	-
<b>Jumlah/Total</b>	106	9

Sumber/Source: Kantor Kementerian Agama Kabupaten Sumbawa Barat / Ministry of Religious Office of Sumbawa Barat Regency

**Tabel** 4.1.14  
**Table**

**Jumlah Sekolah dan Kelas Sekolah Menengah Pertama (SMP) Negeri Menurut Desa di Kecamatan Brang Rea, 2022/2023 dan 2023/2024**  
**Number of Schools and Classes of Public Junior High School by Villages in Brang Rea Subdistrict, 2022/2023 and 2023/2024**

Desa Village	Sekolah/School		Kelas/Class	
	2022/2023	2023/2024	2022/2023	2023/2024
(1)	(2)	(3)	(4)	(5)
1. Sapugara Bree	1	1	7	6
2. Desa Beru	1	1	14	14
3. Tepas	0	0	0	0
4. Bangkat Monteh	1	1	7	7
5. Seminar Salit	0	0	0	0
6. Tepas Sepakat	0	0	0	0
7. Moteng	0	0	0	0
8. Lamuntet	0	0	0	0
9. Rarak Rongis	1	1	4	6
<b>Jumlah/Total</b>	<b>4</b>	<b>4</b>	<b>32</b>	<b>33</b>

Sumber/Source: Dinas Pendidikan Dan Kebudayaan Kabupaten Sumbawa Barat (DAPODIK) / Department of Education and Culture of Sumbawa Barat Regency (DAPODIK)

**Tabel**  
**Table** 4.1.15

**Jumlah Sekolah dan Kelas Sekolah Menengah Pertama (SMP) Swasta Menurut Desa di Kecamatan Brang Rea, 2022/2023 dan 2023/2024**  
**Number of Schools and Classes of Private Junior High School by Villages in Brang Rea Subdistrict, 2022/2023 and 2023/2024**

Desa Village	Sekolah/School		Kelas/Class	
	2022/2023	2023/2024	2022/2023	2023/2024
(1)	(2)	(3)	(4)	(5)
1. Sapugara Bree	-	-	-	-
2. Desa Beru	-	-	-	-
3. Tepas	-	-	-	-
4. Bangkat Monteh	-	-	-	-
5. Seminar Salit	-	-	-	-
6. Tepas Sepakat	-	-	-	-
7. Moteng	-	-	-	-
8. Lamuntet	-	-	-	-
9. Rarak Rongis	-	-	-	-
<b>Jumlah/Total</b>	-	-	-	-

Sumber/Source: Dinas Pendidikan Dan Kebudayaan Kabupaten Sumbawa Barat (DAPODIK) / Department of Education and Culture of Sumbawa Barat Regency (DAPODIK)

**Tabel** 4.1.16  
**Table**

**Jumlah Murid dan Guru Sekolah Menengah Pertama (SMP) Negeri Menurut Desa di Kecamatan Brang Rea, 2022/2023 dan 2023/2024**  
**Number of Pupils and Teachers of Public Junior High School by Villages in Brang Rea Subdistrict, 2022/2023 and 2023/2024**

Desa Village	Murid/Pupils		Guru/Teachers	
	2022/2023	2023/2024	2022/2023	2023/2024
(1)	(2)	(3)	(4)	(5)
1. Sapugara Bree	146	166	37	31
2. Desa Beru	363	348	32	32
3. Tepas	0	0	0	0
4. Bangkat Monteh	148	133	20	19
5. Seminar Salit	0	0	0	0
6. Tepas Sepakat	0	0	0	0
7. Moteng	0	0	0	0
8. Lamuntet	0	0	0	0
9. Rarak Rongis	23	31	13	16
<b>Jumlah/Total</b>	<b>680</b>	<b>678</b>	<b>102</b>	<b>98</b>

Sumber/Source: Dinas Pendidikan Dan Kebudayaan Kabupaten Sumbawa Barat (DAPODIK) / Department of Education and Culture of Sumbawa Barat Regency (DAPODIK)

**Tabel**  
**Table** 4.1.17

**Jumlah Murid dan Guru Sekolah Menengah Pertama (SMP) Swasta Menurut Desa di Kecamatan Brang Rea, 2022/2023 dan 2023/2024**  
**Number of Pupils and Teachers of Private Junior High School by Villages in Brang Rea Subdistrict, 2022/2023 and 2023/2024**

Desa Village	Murid/Pupils		Guru/Teachers	
	2022/2023	2023/2024	2022/2023	2023/2024
(1)	(2)	(3)	(4)	(5)
1. Sapugara Bree	-	-	-	-
2. Desa Beru	-	-	-	-
3. Tepas	-	-	-	-
4. Bangkat Monteh	-	-	-	-
5. Seminar Salit	-	-	-	-
6. Tepas Sepakat	-	-	-	-
7. Moteng	-	-	-	-
8. Lamuntet	-	-	-	-
9. Rarak Rongis	-	-	-	-
<b>Jumlah/Total</b>	-	-	-	-

Sumber/Source: Dinas Pendidikan Dan Kebudayaan Kabupaten Sumbawa Barat (DAPODIK) / Department of Education and Culture of Sumbawa Barat Regency (DAPODIK)

**Tabel** 4.1.18  
**Table**

**Jumlah Sekolah dan Kelas Madrasah Tsanawiyah (MTs) Negeri dan Swasta Menurut Desa di Kecamatan Brang Rea, 2023/2024**  
**Number of Schools and Classes of Private and Public Madrasah Tsanawiyah by Villages in Brang Rea Subdistrict, 2023/2024**

Desa Village	Sekolah/School	Kelas/Class
	2023/2024	2023/2024
(1)	(2)	(3)
1. Sapugara Bree	1	6
2. Desa Beru	-	-
3. Tepas	-	-
4. Bangkat Monteh	-	-
5. Seminar Salit	-	-
6. Tepas Sepakat	-	-
7. Moteng	-	-
8. Lamuntet	-	-
9. Rarak Rongis	-	-
<b>Jumlah/Total</b>	<b>1</b>	<b>6</b>

Sumber/Source: Kantor Kementerian Agama Kabupaten Sumbawa Barat / Ministry of Religious Office of Sumbawa Barat Regency

**Tabel**  
**Table** 4.1.19

**Jumlah Murid dan Guru Madrasah Tsanawiyah (MTs) Negeri dan Swasta Menurut Desa di Kecamatan Brang Rea, 2023/2024**  
**Number of Pupils and Teachers of Private and Public Madrasah Tsanawiyah by Villages in Brang Rea Subdistrict, 2023/2024**

Desa Village	Murid/Pupils	Guru/Teachers
	2023/2024	2023/2024
(1)	(2)	(3)
1. Sapugara Bree	176	13
2. Desa Beru	-	-
3. Tepas	-	-
4. Bangkat Monteh	-	-
5. Seminar Salit	-	-
6. Tepas Sepakat	-	-
7. Moteng	-	-
8. Lamuntet	-	-
9. Rarak Rongis	-	-
<b>Jumlah/Total</b>	<b>176</b>	<b>13</b>

Sumber/Source: Kantor Kementerian Agama Kabupaten Sumbawa Barat / Ministry of Religious Office of Sumbawa Barat Regency

**Tabel** 4.1.20  
**Table**

**Banyaknya Sekolah Menengah Atas (SMA) Negeri dan Swasta Menurut Desa di Kecamatan Brang Rea, 2023/2024**  
**The Numbers of Public and Private Senior High School by Villages in Brang Rea Subdistrict, 2023/2024**

Desa Village	Sekolah/Schools	
	2022/2023	2023/2024
(1)	(2)	(3)
1. Sapugara Bree	-	-
2. Desa Beru	1	1
3. Tepas	-	-
4. Bangkat Monteh	-	-
5. Seminar Salit	-	-
6. Tepas Sepakat	-	-
7. Moteng	-	-
8. Lamuntet	-	-
9. Rarak Rongis	-	-
<b>Jumlah/Total</b>	<b>1</b>	<b>1</b>

Sumber/Source: Dinas Pendidikan Dan Kebudayaan Kabupaten Sumbawa Barat (DAPODIK) / Department of Education and Culture of Sumbawa Barat Regency (DAPODIK)

**Tabel** 4.1.21  
**Table**

**Banyaknya Sekolah Menengah Kejuruan (SMK) Negeri dan Swasta Menurut Desa di Kecamatan Brang Rea, 2023/2024**  
**The Numbers of Public and Private Vocational School by Villages in Brang Rea Subdistrict, 2023/2024**

Desa Village	Sekolah/Schools	
	2022/2023	2023/2024
(1)	(2)	(3)
1. Sapugara Bree	-	-
2. Desa Beru	-	-
3. Tepas	1	1
4. Bangkat Monteh	-	-
5. Seminar Salit	-	-
6. Tepas Sepakat	-	-
7. Moteng	-	-
8. Lamuntet	-	-
9. Rarak Rongis	-	-
<b>Jumlah/Total</b>	<b>1</b>	<b>1</b>

Sumber/Source: Dinas Pendidikan Dan Kebudayaan Kabupaten Sumbawa Barat (DAPODIK) / Department of Education and Culture of Sumbawa Barat Regency (DAPODIK)

**Tabel** 4.1.22  
**Table**

**Banyaknya Madrasah Aliyah (MA) Negeri dan Swasta Menurut Desa di Kecamatan Brang Rea, 2023/2024**  
**The Numbers of Public and Private Madrasah Aliyah by Villages /Kelurahan in Brang Rea Subdistrict, 2023/2024**

Desa Village	Sekolah/Schools
	2023/2024
(1)	(3)
1. Sapugara Bree	1
2. Desa Beru	-
3. Tepas	-
4. Bangkat Monteh	-
5. Seminar Salit	-
6. Tepas Sepakat	-
7. Moteng	-
8. Lamuntet	-
9. Rarak Rongis	-
<b>Jumlah/Total</b>	<b>1</b>

Sumber/Source: Kantor Kementerian Agama Kabupaten Sumbawa Barat / Ministry of Religious Office of Sumbawa Barat Regency

## 4.2 KESEHATAN HEALTH

**Tabel 4.2.1** Jumlah Sarana Kesehatan Menurut Desa di Kecamatan Brang Rea, 2021–2023  
*Number of Health Facilities by Villages in Brang Rea Subdistrict, 2021–2023*

Desa Village	Rumah Sakit Hospital			Rumah Sakit Bersalin Maternity hospital		
	2021	2022	2023	2021	2022	2023
(1)	(2)	(3)	(4)	(5)	(6)	(7)
1. Sapugara Bree	-	-	-	-	-	-
2. Desa Beru	-	-	-	-	-	-
3. Tepas	-	-	-	-	-	-
4. Bangkat Monteh	-	-	-	-	-	-
5. Seminar Salit	-	-	-	-	-	-
6. Tepas Sepakat	-	-	-	-	-	-
7. Moteng	-	-	-	-	-	-
8. Lamuntet	-	-	-	-	-	-
9. Rarak Rongis	-	-	-	-	-	-
<b>Jumlah/Total</b>	-	-	-	-	-	-

Lanjutan Tabel/*Continued Table* 4.2.1

Desa <i>Village</i>	Poliklinik/Balai Pengobatan <i>Polyclinics/Medical Center</i>			Puskesmas Rawat Inap <i>Inpatient Health Center</i>		
	2021	2022	2023	2021	2022	2023
(1)	(8)	(9)	(10)	(11)	(12)	(13)
1. Sapugara Bree	-	-	-	-	-	-
2. Desa Beru	-	-	-	1	1	1
3. Tepas	-	-	-	-	-	-
4. Bangkat Monteh	-	-	-	-	-	-
5. Seminar Salit	-	-	-	-	-	-
6. Tepas Sepakat	-	-	-	-	-	-
7. Moteng	-	-	-	-	-	-
8. Lamuntet	-	-	-	-	-	-
9. Rarak Rongis	-	-	-	-	-	-
<b>Jumlah/Total</b>	-	-	-	1	1	1

Lanjutan Tabel/*Continued Table 4.2.1*

Desa <i>Village</i>	Puskesmas Tanpa Rawat Inap <i>Health Center Without Inpatient</i>			Apotek <i>Pharmacy</i>		
	2021	2022	2023	2021	2022	2023
(1)	(14)	(15)	(16)	(17)	(18)	(19)
1. Sapugara Bree	-	-	-	-	-	-
2. Desa Beru	-	-	-	-	-	-
3. Tepas	-	-	-	-	-	-
4. Bangkat Monteh	-	-	-	-	-	-
5. Seminar Salit	-	-	-	-	-	-
6. Tepas Sepakat	-	-	-	-	-	-
7. Moteng	-	-	-	-	-	-
8. Lamuntet	-	-	-	-	-	-
9. Rarak Rongis	-	-	-	-	-	-
<b>Jumlah/Total</b>	-	-	-	-	-	-

Sumber/*Source*: Dinas Kesehatan Kabupaten Sumbawa Barat/*Public Health Office of Sumbawa Barat Regency*

**Tabel** 4.2.2  
**Table**

**Jumlah Penderita Gizi Buruk Menurut Desa di Kecamatan  
Brang Rea, 2021 - 2023**  
**Number of Malnutrition Sufferer by Villages in Brang Rea  
Subdistrict, 2021 - 2023**

<b>Desa Village</b>	<b>2021</b>	<b>2022</b>	<b>2023</b>
<b>(1)</b>	<b>(2)</b>	<b>(3)</b>	<b>(4)</b>
1. Sapugara Bree	-	-	-
2. Desa Beru	-	-	-
3. Tepas	-	-	-
4. Bangkat Monteh	-	-	-
5. Seminar Salit	-	-	-
6. Tepas Sepakat	-	-	-
7. Moteng	-	-	-
8. Lamuntet	-	-	-
9. Rarak Rongis	-	-	-
<b>Jumlah/Total</b>	-	-	-

Sumber/Source: Dinas Kesehatan Kabupaten Sumbawa Barat/Public Health Office of Sumbawa Barat Regency

**Tabel 4.2.3** Jumlah Akseptor KB Menurut Desa dan Metode Kontrasepsi di Kecamatan Brang Rea, 2023  
**Table** *Number of KB Acceptors by Villages and Contraceptive Methods in Brang Rea Subdistrict, 2023*

<b>Desa Village</b>	<b>IUD</b>	<b>MOP</b>	<b>MOW</b>	<b>IMPLAN</b>
(1)	(2)	(3)	(4)	(5)
1. Sapugara Bree	47	0	16	83
2. Desa Beru	37	0	13	84
3. Tepas	18	0	11	78
4. Bangkat Monteh	9	0	12	39
5. Seminar Salit	14	0	4	45
6. Tepas Sepakat	16	0	6	57
7. Moteng	15	0	1	42
8. Lamuntet	19	0	7	37
9. Rarak Rongjis	5	0	4	35
<b>Jumlah/Total</b>	<b>180</b>	<b>0</b>	<b>74</b>	<b>500</b>

Sumber/Source: Dinas Pengendalian Penduduk, Keluarga Berencana, Pemberdayaan Perempuan dan Perlindungan Anak Kabupaten Sumbawa Barat / Department of Population Control, Family Planning, Women's Empowerment and Child Protection of Sumbawa Barat Regency

### 4.3 PERUMAHAN DAN LINGKUNGAN HOUSING AND ENVIRONMENT

**Tabel 4.3.1** Banyaknya Desa Menurut Keberadaan Penerangan Jalan Utama Desa di Kecamatan Brang Rea, 2023  
**Table** *Number of Villages by the Existence of Main Villages Street Lighting in Brang Rea Subdistrict, 2023*

Sumber Penerangan Jalan Utama <i>Source of Main Villages Street Lighting</i>	Tahun <i>Year</i>		
	2021	2022	2023
(1)	(2)	(3)	(4)
1. Listrik Pemerintah / <i>Government Electricity</i>	7	...	9
2. Listrik Non Pemerintah / <i>Non-Government Electricity</i>	1	...	0
3. Non Listrik/ <i>Non Electricity</i>	1	...	0
4. Tidak Ada Penerangan / <i>With Out Electric Lighth</i>	0	...	0

Sumber/Source: Desa / Villages

#### 4.4 SOSIAL LAINNYA OTHER SOCIAL AFFAIRS

**Tabel 4.4.1** Banyaknya Desa yang Memiliki Fasilitas Olahraga Menurut Jenis Fasilitas Olahraga di Kecamatan Brang Rea, 2023  
*Number of Villages that Have Sport Facilities by its Type in Brang Rea Subdistrict, 2023*

Fasilitas Olahraga <i>Sport Facilities</i>	Jumlah Desa <i>Villages Number</i>
(1)	(2)
1. Lapangan Sepak Bola/ <i>Football Field</i>	8
2. Lapangan Voli/ <i>Volleyball Court</i>	9
3. Lapangan Badminton/ <i>Badminton Court</i>	7
4. Lapangan Basket/ <i>Basket Courts</i>	1
5. Tenis Lapangan/ <i>Tennis</i>	0
6. Tenis Meja/ <i>Table Tennis</i>	5
7. Futsal/ <i>Futsal</i>	0
8. Kolam Renang/ <i>Swimming Pool</i>	1
9. Fasilitas Olahraga Lainnya/ <i>Others Facility</i>	7

Sumber/*Source*: Desa / *Villages*

**Tabel** 4.4.2  
**Table**

**Status Desa Wisata Menurut Desa di Kecamatan Brang Rea, 2023**  
**Tourist Village Status by Villages in Brang Rea Subdistrict, 2023**

Desa Village	Status Status
(1)	(2)
1. Sapugara Bree	2
2. Desa Beru	2
3. Tepas	2
4. Bangkat Monteh	1
5. Seminar Salit	1
6. Tepas Sepakat	2
7. Moteng	2
8. Lamuntet	2
9. Rarak Rongjis	1

Catatan/Note: 1 : Desa Wisata/*Tourist Village*.

2 : Bukan Desa Wisata/ *Not Tourist Village*.

Sumber/Source: Dinas Pariwisata, Pemuda, dan Olahraga Kabupaten Sumbawa Barat / *Department of Tourism, Youth, and Sports of Sumbawa Barat Regency*



05

**PERTANIAN  
AGRICULTURE**

<https://sumbawabaratkab.bps.go.id>





**PENJELASAN TEKNIS**

1. Bab ini mencakup data mengenai kondisi pertanian di suatu Kecamatan, termasuk luas panen dan produksi berbagai jenis tanaman, seperti sayuran, buah-buahan semusim, tanaman biofarmaka, dan tanaman hias. Data luas panen untuk sayuran dan buah-buahan semusim disajikan dalam hektar (ha) dan produksinya dalam kuintal, mencakup periode tahun 2020 hingga 2023. Informasi ini penting untuk melihat tren pertanian dan potensi produksi tanaman pangan lokal di Kecamatan.
2. Terdapat data mengenai tanaman biofarmaka, yang meliputi luas panen dalam meter persegi (m<sup>2</sup>) dan produksi dalam kilogram (kg). Data serupa juga disajikan untuk tanaman hias, dengan luas panen (m<sup>2</sup>) dan produksi (tangkai) yang menunjukkan kontribusi tanaman non-pangan dalam sektor pertanian. Produksi tahunan buah-buahan dan sayuran tahunan juga diukur dalam kuintal, memberikan gambaran tambahan terkait keberlanjutan dan siklus pertanian.
3. Bab ini juga memuat data jumlah hewan ternak menurut desa/ kelurahan dan jenis hewan ternak pada tahun 2023. Data ini membantu menggambarkan

**TECHNICAL NOTES**

1. *This chapter includes data on agricultural conditions in a sub-district, including the harvest area and production of various types of crops, such as vegetables, seasonal fruits, biopharmaceutical plants, and ornamental plants. Harvest area data for seasonal vegetables and fruits are presented in hectares (ha) and production in quintals, covering the period 2020 to 2023. This information is important to see agricultural trends and the potential for local food crop production in the sub-district.*
2. *There is data on biopharmaceutical crops, which include harvest area in square meters (m<sup>2</sup>) and production in kilograms (kg). Similar data were also presented for ornamental plants, with harvest area (m<sup>2</sup>) and production (stalks) showing the contribution of non-food crops in the agricultural sector. Annual production of fruits and vegetables is also measured in quintals, providing additional insight into sustainability and the agricultural cycle.*
3. *This chapter also contains data on the number of livestock by village/ kelurahan and type of livestock in 2023. This data helps describe the condition of livestock in the sub-*

kondisi peternakan di Kecamatan serta potensi produksi daging dan produk hewani lainnya yang menunjang perekonomian masyarakat setempat.

- |  |  |
|--|--|
| <p>4. Luas panen adalah area atau ukuran lahan yang digunakan untuk menanam suatu komoditas pertanian yang siap untuk dipanen. Luas panen biasanya diukur dalam satuan hektar (ha) atau are.</p>   | <p>4. <i>Harvested area is the area or size of land used to plant an agricultural commodity that is ready to be harvested. Harvested area is usually measured in hectares (ha) or are.</i></p>   |
| <p>5. Produksi hasil pertanian adalah jumlah produk yang dihasilkan dari kegiatan pertanian dalam periode tertentu. Ini mencakup semua jenis komoditas yang dihasilkan dari lahan pertanian, seperti tanaman pangan (padi, jagung, kedelai), hortikultura (sayuran, buah-buahan), serta produk peternakan (daging, susu, telur).</p> | <p>5. <i>Agricultural production is the amount of products produced from agricultural activities in a certain period. This includes all types of commodities produced from agricultural land, such as food crops (rice, corn, soybeans), horticulture (vegetables, fruits), and livestock products (meat, milk, eggs).</i></p> |
| <p>6. Tanaman biofarma adalah tanaman yang memiliki potensi untuk digunakan dalam produksi obat-obatan atau bahan farmasi.</p>   | <p>6. <i>Biopharmaceutical plants are plants that have the potential to be used in the production of medicines or pharmaceutical materials.</i></p>  |

**ULASAN**

Sektor pertanian memegang peranan yang sangat strategis dalam meningkatkan pertumbuhan ekonomi nasional. Kecamatan Brang Rea dengan lahan pertanian yang cukup luas memiliki potensi yang besar dalam menyumbang stok pangan nasional.

Dalam pengertian luas, sektor pertanian meliputi sub sektor pertanian tanaman bahan makanan, peternakan, perikanan, perkebunan, kehutanan, dan jasa pertanian. Sub sektor pertanian tanaman bahan makanan merupakan sub sektor yang memiliki korelasi dengan luas lahan, disamping iklim dan curah hujan.

**DESCRIPTION**

*The agricultural sector plays a very strategic role in increasing national economic growth. Brang Rea District, with its fairly extensive agricultural land, has great potential to contribute to the national food stock.*

*In a broad sense, the agricultural sector includes the agricultural subsectors of food crops, animal husbandry, fisheries, plantations, forestry and agricultural services. The agricultural sub-sector of food crops is a sub-sector that is correlated with land area, in addition to climate and rainfall.*



Sumber/Source : Badan Pusat Statistik, Statistik Pertanian Hortikultura SPH-SBS/BPS-Statistics Indonesia, *Agricultural Statistic for Horticulture SPH-SBS*

**Gambar** 5.1  
**Figures**

**Luas Panen Tanaman Sayuran dan Buah-buahan Semusim Menurut Jenis Tanaman di Kecamatan Brang Rea, 2023**  
**Harvested Area of Seasonal Vegetables and Fruits by Kind of Plant in Brang Rea Subdistrict (ha), 2023**



Sumber/Source : Dinas Pertanian Kabupaten Sumbawa Barat/ *Agricultural Office of Sumbawa Barat Regency*

**Gambar** 5.2  
**Figures**

**Jumlah Hewan Ternak Menurut Jenis Hewan Ternak di  
Kecamatan Brang Rea, 2023**  
**Number of Livestock by Type of Livestock in Brang Rea  
Subdistrict, 2023**

**Tabel** 5.1  
**Table**

**Luas Panen Tanaman Sayuran dan Buah-buahan Semusim Menurut Jenis Tanaman di Kecamatan Brang Rea (ha), 2020–2023**  
**Harvested Area of Seasonal Vegetables and Fruits by Kind of Plant in Brang Rea Subdistrict (ha), 2020–2023**

Jenis Tanaman Kind of Plants	2020	2021	2022	2023
(1)	(2)	(3)	(4)	(5)
<b>Sayuran/Vegetables:</b>				
Bawang Merah/ <i>Shallots</i>	0	0	0	0
Cabai Besar/TW/Teropong <i>Chili/Big Chili</i>	1	0	0	0
Cabai Keriting <i>Curly Chili</i>	...	0	0	0
Cabai Rawit <i>Chili/Cayenne Pepper</i>	4	3,5	1,82	0,13
Kentang/ <i>Potato</i>	0	0	0	0
Kubis/ <i>Cabbage</i>	0	0	0	0
Tomat/ <i>Tomato</i>	2	1,05	0,07	0,11
Bawang Putih/ <i>Garlic</i>	0	0	0	0
Kacang Panjang/ <i>Long Beans</i>	2	1,81	0,16	0,21
Terung/ <i>Eggplant</i>	1	1,68	0,38	0,06
<b>Buah–buahan/Fruits:</b>				
Melon/ <i>Melon</i>	0	0	0	0
Semangka/ <i>Watermelon</i>	0	0	0	0
Stroberi/ <i>Strawberry</i>	0	0,72	0,07	0

Sumber/Source: Badan Pusat Statistik, Statistik Pertanian Hortikultura SPH-SBS/BPS-Statistics Indonesia, *Agricultural Statistic for Horticulture SPH-SBS*

**Tabel** 5.2  
**Table**

**Produksi Tanaman Sayuran dan Buah-buahan Semusim Menurut Jenis Tanaman di Kecamatan Brang Rea (kuintal), 2020–2023**  
**Production of Seasonal Vegetables and Fruits by Kind of Plant in Brang Rea Subdistrict (kuintal), 2020–2023**

Jenis Tanaman Kind of Plants	2020	2021	2022	2023
(1)	(2)	(3)	(4)	(5)
<b>Sayuran/Vegetables:</b>				
Bawang Merah/ <i>Shallots</i>	0	0	0	0
Cabai Besar/TW/Teropong <i>Chili/Big Chili</i>	180	0	0	0
Cabai Keriting <i>Curly Chili</i>	...	0	0	0
Cabai Rawit <i>Chili/Cayenne Pepper</i>	720	770,52	63,7	1,08
Kentang/ <i>Potato</i>	0	0	0	0
Kubis/ <i>Cabbage</i>	0	0	0	0
Tomat/ <i>Tomato</i>	373	101,27	2,1	0,66
Bawang Putih/ <i>Garlic</i>	0	0	0	0
Kacang Panjang/ <i>Long Beans</i>	415	270,8	9,3	1,86
Terung/ <i>Eggplant</i>	382	157,76	39,24	1,08
<b>Buah–buahan/Fruits:</b>				
Melon/ <i>Melon</i>	0	0	0	0
Semangka/ <i>Watermelon</i>	0	0	0	0
Stroberi/ <i>Strawberry</i>	31	16,7	0,7	0

Sumber/Source: Badan Pusat Statistik, Statistik Pertanian Hortikultura SPH-SBS/BPS-Statistics Indonesia, Agricultural Statistic for Horticulture SPH-SBS

**Tabel 5.3** Luas Panen Tanaman Biofarmaka Menurut Jenis Tanaman di Kecamatan Brang Rea (m<sup>2</sup>), 2020–2023  
**Table** *Harvested Area of Medicinal Plants by Kind of Plant in Brang Rea Subdistrict (m<sup>2</sup>), 2020–2023*

Jenis Tanaman Kind of Plants	2020	2021	2022	2023
(1)	(2)	(3)	(4)	(5)
Jahe/Ginger	400	400	75	5
Laos/Lengkuas/Galanga	400	400	204	60
Kencur/East Indian Galangal	200	300	100	10
Kunyit/Turmeric	65	102	22	4
Jeruk Nipis/ Lime	...	43	41	38
Serai/Lemongrass	...	400	140	60

Sumber/Source: Badan Pusat Statistik, Statistik Pertanian Hortikultura SPH-TBF/BPS-Statistics Indonesia, Agricultural Statistic for Horticulture SPH-TBF

**Tabel**  
**Table** 5.4

**Produksi Tanaman Biofarmaka Menurut Jenis Tanaman di  
Kecamatan Brang Rea (kg), 2020–2023**  
*Production of Medicinal Plants by Kind of Plant in Brang Rea  
Subdistrict (kg), 2020–2023*

Jenis Tanaman <i>Kind of Plants</i>	2020	2021	2022	2023
(1)	(2)	(3)	(4)	(5)
<i>Jahe/Ginger</i>	2.800	3.550	740	80
<i>Laos/Lengkuas/Galanga</i>	2.800	4.720	1.816	867
<i>Kencur/East Indian Galangal</i>	1.200	3.479	838	90
<i>Kunyit/Turmeric</i>	380	1.168	228	20
<i>Jeruk Nipis/ Lime</i>	...	430	1.031	568
<i>Serai/Lemongrass</i>	...	2.800	2.049	660

Sumber/Source: Badan Pusat Statistik, Statistik Pertanian Hortikultura SPH-TBF/BPS-Statistics Indonesia, *Agricultural Statistic for Horticulture SPH-TBF*

**Tabel 5.5** Luas Panen Tanaman Hias Menurut Jenis Tanaman di Kecamatan Brang Rea (m<sup>2</sup>), 2020–2023  
**Table** *Harvested Area of Ornamental Plants by Kind of Plant in Brang Rea Subdistrict (m<sup>2</sup>), 2020–2023*

Jenis Tanaman <i>Kind of Plants</i>	2020	2021	2022	2023
(1)	(2)	(3)	(4)	(5)
Anggrek Pot/ <i>Pot Orchid</i>	...	100	75	0
Anggrek Potong/ <i>Cut Orchid</i>	...	200	36	0
Krisan/ <i>Chrysantemum</i>	300	375	25	0
Mawar/ <i>Rose</i>	400	400	130	0
Sedap Malam/ <i>Tuberose</i>	200	200	50	0
Aglaonema/ <i>Aglaonema</i>	600	625	575	0
Melati/ <i>Jasmine</i>	400	400	100	0
Sansevieria/ <i>Sansevieria</i>	150	200	50	0

Sumber/*Source*: Badan Pusat Statistik, Statistik Pertanian Hortikultura SPH-TH/BPS-Statistics Indonesia, *Agricultural Statistik for Horticulture SPH-TH*

**Tabel**  
**Table** 5.6

**Produksi Tanaman Hias Menurut Jenis Tanaman di  
Kecamatan Brang Rea (tangkai), 2020–2023**  
*Production of Ornamental Plants by Kind of Plant in Brang  
Rea Subdistrict (stalks), 2020–2023*

Jenis Tanaman <i>Kind of Plants</i>	2020	2021	2022	2023
(1)	(2)	(3)	(4)	(5)
Anggrek Pot/ <i>Pot Orchid</i>	...	500	465	0
Anggrek Potong/ <i>Cut Orchid</i>	...	3.196	1.440	0
Krisan/ <i>Chrysantemum</i>	2.500	1.875	117	0
Mawar/ <i>Rose</i>	3.000	5.000	1.715	0
Sedap Malam/ <i>Tuberose</i>	1.500	2.500	740	0
Aglaonema/ <i>Aglaonema</i>	4.500	3.125	3.050	0
Melati/ <i>Jasmine</i>	3.500	3.500	1.928	0
Sansevieria/ <i>Sansevieria</i>	1.000	1.000	325	0

Sumber/*Source*: Badan Pusat Statistik, Statistik Pertanian Hortikultura SPH-TH/BPS-Statistics Indonesia, *Agricultural Statistik for Horticulture SPH-TH*

**Tabel**  
**Table** 5.7

**Produksi Buah-Buahan dan Sayuran Tahunan Menurut Jenis Tanaman di Kecamatan Brang Rea (kuintal), 2020–2023**  
**Production of Annual Fruits and Vegetables by Kind of Plant in Brang Rea Subdistrict (quintal), 2020–2023**

Jenis Tanaman <i>Kind of Plants</i>	2020	2021	2022	2023
(1)	(2)	(3)	(4)	(5)
<b>Buah–Buahan/Fruits:</b>				
Mangga/ <i>Mango</i>	450	1.480	185,75	606,5
Durian/ <i>Durian</i>	101	121,6	3,4	22,6
Jeruk Siam/ <i>Kepron/Orange/Tangerine</i>	25	85,8	37	15
Pisang/ <i>Banana</i>	176	827,98	84	216,8
Pepaya/ <i>Papaya</i>	257	733	100,56	792
Salak/ <i>Snakefruit</i>	0	0	0	0
Nangka/ <i>Cempedak/Jackfruit</i>	257	600	177,6	233,2
Rambutan/ <i>Rambutan</i>	68	106	396,96	171,96
Sawo/ <i>Savoy</i>	27	177,5	162	201,5
Jambu Air/ <i>Water Apple</i>	0	1	5	23,75
<b>Sayuran/Vegetables:</b>				
Jengkol/ <i>Jengkol</i>	0	0	0	0
Petai/ <i>Petai</i>	0	0	0	0

Sumber/Source: Badan Pusat Statistik, Statistik Pertanian Hortikultura SPH-BST/BPS-Statistics Indonesia, Agricultural Statistic for Horticulture SPH-BST

**Tabel**  
**5.8**  
**Table**

**Jumlah Hewan Ternak Menurut Desa dan Jenis Hewan Ternak di Kecamatan Brang Rea, 2023**  
**Number of Livestock by Villages and Type of Livestock in Brang Rea Subdistrict, 2023**

<b>Desa/Kelurahan Village/Kelurahan</b>	<b>Kuda Horse</b>	<b>Sapi Cow</b>	<b>Kerbau Buffalo</b>	<b>Kambing Goat</b>
(1)	(2)	(3)	(4)	(5)
1. Sapugara Bree	8	882	270	66
2. Desa Beru	0	502	72	62
3. Tepas	290	781	266	80
4. Bangkat Monteh	569	959	610	66
5. Seminar Salit	112	760	293	58
6. Tepas Sepakat	356	878	458	65
7. Moteng	430	703	428	55
8. Lamuntet	495	896	438	0
9. Rarak Rongis	791	883	0	0
<b>Jumlah/Total</b>	<b>3.051</b>	<b>7.244</b>	<b>2.835</b>	<b>452</b>

Lanjutan Tabel/*Continued Table 5.8*

<b>Desa/Kelurahan Village/Kelurahan</b>	<b>Ayam Kampung Kampong Chicken</b>	<b>Ayam Ras Purebred Chicken</b>	<b>Bebek Duck</b>
(1)	(6)	(7)	(8)
1. Sapugara Bree	3.750	2.000	0
2. Desa Beru	1.500	0	171
3. Tepas	1.700	0	50
4. Bangkat Monteh	2.300	0	0
5. Seminar Salit	2.050	1.000	270
6. Tepas Sepakat	2.040	0	70
7. Moteng	1.600	0	100
8. Lamuntet	3.150	700	0
9. Rarak Rongis	1.150	0	0
<b>Jumlah/Total</b>	<b>19.240</b>	<b>3.700</b>	<b>661</b>

Sumber/*Source*: Dinas Pertanian Kabupaten Sumbawa Barat/ *Agricultural Office of Sumbawa Barat Regency*

06

**PARIWISATA, TRANSPORTASI, DAN KOMUNIKASI**  
**TOURISM, TRANSPORTATION, AND COMMUNICATION**





**PENJELASAN TEKNIS**

1. Menara telepon, atau menara seluler, adalah struktur tinggi yang digunakan untuk mendukung antena dan peralatan komunikasi nirkabel, seperti telepon seluler dan sistem data. Menara ini berfungsi untuk memancarkan dan menerima sinyal dari perangkat seluler, memungkinkan komunikasi jarak jauh.
2. Operator layanan komunikasi telepon adalah perusahaan yang menyediakan layanan telekomunikasi, termasuk telepon seluler, telepon tetap, dan layanan pesan.

**TECHNICAL NOTES**

1. *A telephone tower, or cell tower, is a tall structure used to support antennas and wireless communications equipment, such as mobile phones and data systems. The tower serves to transmit and receive signals from mobile devices, enabling long-distance communication.*
2. *Telephone communication service operators are companies that provide telecommunications services, including mobile telephony, fixed telephony, and messaging services.*



**ULASAN**

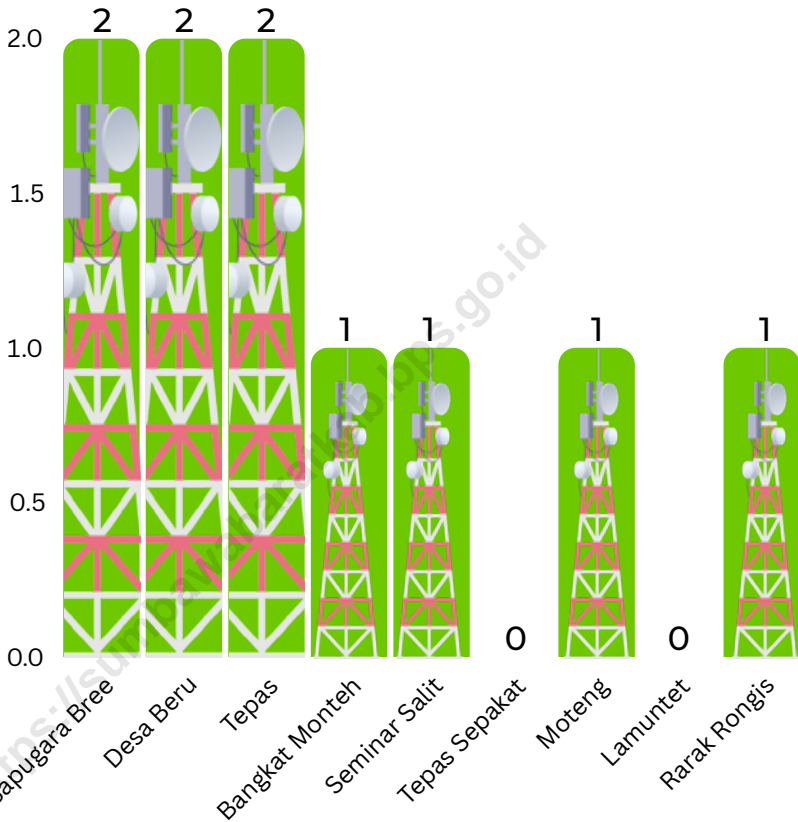
Kondisi sinyal telepon di Kecamatan Brang Rea pada tahun 2023 sebagian besar memiliki kondisi yang sangat kuat. Artinya, untuk telekomunikasi di Kecamatan Brang Rea sudah sangat baik. Kondisi sinyal sangat kuat tersebar di seluruh desa, kecuali di Desa Sapugara Bree, Lamuntet, dan Rarak Rongis dengan kondisi sinyal yaitu kuat. Adapun jenis sinyal yang tersebar di Kecamatan Brang Rea adalah jenis 4G/LITE.

Jumlah menara telepon seluler juga tersebar di Kecamatan Brang Rea, kecuali di Desa Tepas Sepakat dan Lamuntet. Menara telepon tersebut berjumlah sebanyak 2 menara di Desa Sapugara Bree, Desa Beru, dan Desa Tepas. Sedangkan desa lainnya hanya terdapat 1 menara yaitu Desa Bangkat Monteh, Seminar Salit, Moteng, dan Rarak Rongis.

**DESCRIPTION**

*Most of Base Transceiver Station (BTS) conditions in Brang Rea Subdistrict in 2023 will be in very strong condition. This means that telecommunications in Brang Rea Subdistrict is very good. The signal conditions are very strong throughout the villages, except in the villages of Sapugara Bree, Lamuntet, and Rarak Rongis where the signal conditions are strong. The type of signal distributed in Brang Rea District is the 4G/LITE type.*

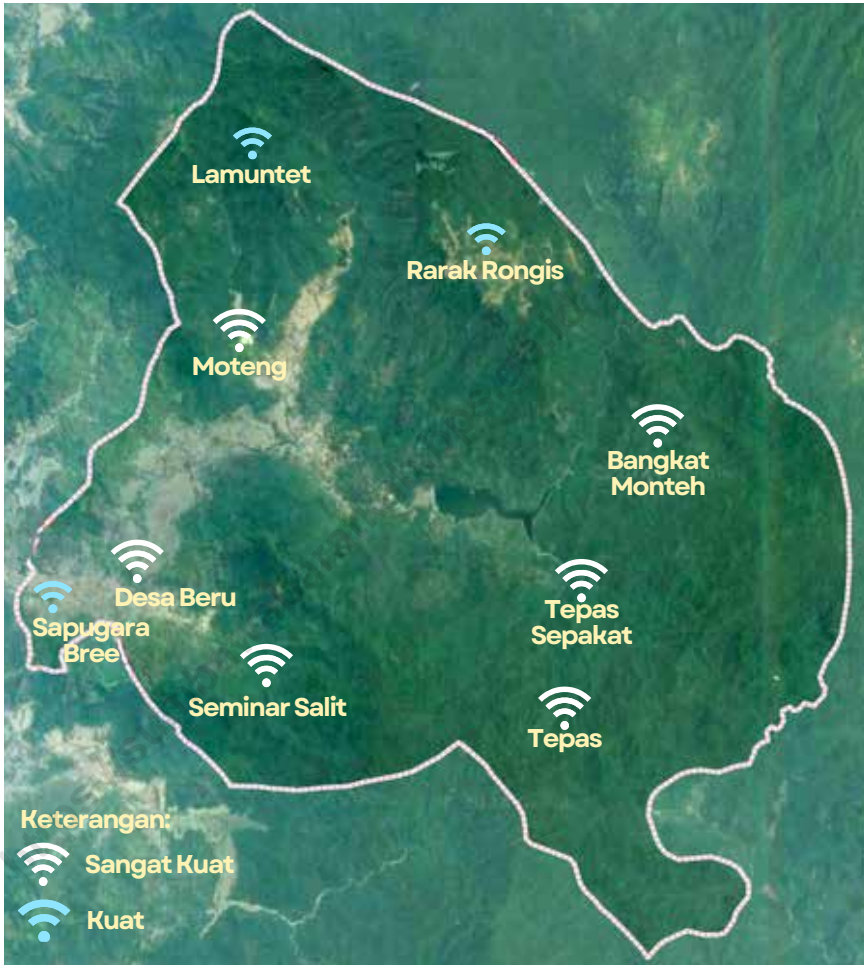
*The number of Base Transceiver Station (BTS) is also spread across Brang Rea Subdistrict, except in Tepas Sepakat and Lamuntet Villages. There are 2 telephone towers in Sapugara Bree Village, Beru Village and Tepas Village. Meanwhile, other villages only have 1 tower, namely Bangkat Monteh Village, Seminar Salit, Moteng, and Rarak Rongis*



Sumber/Source : Dinas Komunikasi dan Informatika Kab. Sumbawa Barat/ Department of Communication and Information

**Gambar** 6.1  
**Figures**

**Jumlah Menara Telepon seluler Menurut Desa di  
Kecamatan Brang Rea, 2023**  
**Number of Base Transceiver Station (BTS) by Villages in  
Brang Rea Subdistrict, 2023**



Sumber/Source : Desa/ Village

**Gambar** 6.2  
**Figures**

**Kekuatan Sinyal Telepon Seluler dan Jenis Sinyal Internet Telepon Seluler Menurut Desa di Kecamatan Brang Rea, 2023**  
***The Strength of Cellular Phone Signal by Villages in Brang Rea Subdistrict, 2023***

## 6.1 PARIWISATA TOURISM

**Tabel** 6.1.1 **Jumlah Sarana Akomodasi Menurut Desa dan Jenis Akomodasi di Kecamatan Brang Rea, 2023**  
**Table** *Number of Accomodation Facilities by Villages and Type of Accomodation in Brang Rea Subdistrict, 2023*

Desa <i>Villages</i>	Hotel <i>Hotel</i>	Penginapan <i>Inn</i>
(1)	(2)	(3)
1. Sapugara Bree	0	0
2. Desa Beru	0	0
3. Tepas	0	0
4. Bangkat Monteh	0	0
5. Seminar Salit	0	0
6. Tepas Sepakat	0	0
7. Moteng	0	0
8. Lamuntet	0	0
9. Rarak Rongjis	0	0
<b>Jumlah/Total</b>	0	0

Sumber/Source: Desa / Villages

## 6.2 TRANSPORTASI TRANSPORTATION

**Tabel 6.2.1** Prasarana dan Sarana Transportasi Antardesa Menurut Desa di Kecamatan Brang Rea, 2023  
**Table** *Inter-Villages Transportation Infrastructure and Facilities by Villages in Brang Rea Subdistrict, 2023*

Desa Villages	Jenis Prasarana Transportasi Type of Transportation Infrastructure	Keberadaan Angkutan Umum Availability of Public Transportation
(1)	(2)	(3)
1. Sapugara Bree	1	2
2. Desa Beru	1	2
3. Tepas	1	2
4. Bangkat Monteh	1	2
5. Seminar Salit	1	2
6. Tepas Sepakat	1	2
7. Moteng	1	2
8. Lamuntet	1	2
9. Rarak Rongjis	1	2

Catatan/Note: Isian kolom (2): "1. Darat", "2. Air", "3. Darat dan Air", "4. Udara"

Isian Kolom (3): "1. Ada, dengan trayek tetap", "2. Ada, tanpa trayek tetap", "3. Tidak ada angkutan umum"

Sumber/Source: Desa / Villages

**Tabel**  
**Table** 6.2.2

**Keberadaan Kantor Pos/Pos Pembantu/Rumah Pos, Pos Keliling, dan Perusahaan/Agen Jasa Ekspedisi Swasta Menurut Desa di Kecamatan Brang Rea, 2023**  
**Number of Post Office/Subsidiary of Post Office, Mobile Portal Service, Private Expedition Service Company by Villages in Brang Rea Subdistrict, 2023**

Desa Villages	Kantor Pos/Pos Pembantu/Rumah Pos Post Office/Subsidiary of Post Office	Pos Keliling Mobile Portal Service	Perusahaan/Agen Jasa Ekspedisi Swasta Private Expedition Service Company
(1)	(2)	(3)	(4)
1. Sapugara Bree	-	-	-
2. Desa Beru	-	-	-
3. Tepas	-	-	-
4. Bangkat Monteh	-	-	-
5. Seminar Salit	-	-	-
6. Tepas Sepakat	-	-	-
7. Moteng	-	-	-
8. Lamuntet	-	-	-
9. Rarak Rongjis	-	-	-
<b>Jumlah/Total</b>	-	-	-

Catatan/Note: Isian kolom (2) dan (4): "1. Beroperasi", "2. Jarang Beroperasi", "3. Tidak beroperasi", "4. Tidak Ada"  
Isian kolom (3): "1. Ada", "2. tidak ada"

Sumber/Source: Desa / Villages

### 6.3 KOMUNIKASI COMMUNICATION

**Tabel 6.3.1** Jumlah Menara Telepon seluler dan Operator Layanan Komunikasi Telepon Seluler Menurut Desa di Kecamatan Brang Rea, 2023  
*Number of Base Transceiver Station (BTS) and Cellular Phone Communication Service Operators by Villages in Brang Rea Subdistrict, 2023*

Desa Villages	Jumlah Menara Telepon seluler Number of Base Transceiver Station (BTS)	Jumlah Operator Layanan Komunikasi Telepon Seluler Cellular Phone Communication Service Operators
(1)	(2)	(3)
1. Sapugara Bree	2	2
2. Desa Beru	2	2
3. Tepas	2	2
4. Bangkat Monteh	1	1
5. Seminar Salit	1	1
6. Tepas Sepakat	0	0
7. Moteng	1	1
8. Lamuntet	0	0
9. Rarak Rongis	1	1
<b>Jumlah/Total</b>	<b>10</b>	<b>10</b>

Sumber/Source: Dinas Komunikasi dan Informatika Kabupaten Sumbawa Barat/ *Communication and Information Office of Sumbawa Barat Regency*

**Tabel**  
**Table** 6.3.2

**Kekuatan Sinyal Telepon Seluler dan Jenis Sinyal Internet  
Telepon Seluler Menurut Desa di Kecamatan Brang Rea,  
2023**  
*The Strength of Cellular Phone Signal by Villages in Brang  
Rea Subdistrict, 2023*

Desa Villages	Kekuatan Sinyal Telepon Seluler <i>The Strength of Cellular Phone Signal</i>	Jenis Sinyal Internet Telepon Seluler <i>Type of Cellular Phone Signal</i>
(1)	(2)	(3)
1. Sapugara Bree	2	1
2. Desa Beru	1	1
3. Tepas	1	1
4. Bangkat Monteh	1	1
5. Seminar Salit	1	1
6. Tepas Sepakat	1	1
7. Moteng	1	1
8. Lamuntet	2	1
9. Rarak Rongjis	2	1

Catatan/Note: Isian kolom (2): "1. Sangat kuat", "2. Kuat", "3. Lemah", "4. Tidak ada sinyal"  
Isian Kolom (3): "1. 4G/LTE", "2. 3G/H/H+/EVDO", "3. 2,5G/E/GPRS", "4. Tidak ada sinyal internet"  
jika kolom (2) berisi "4. Tidak ada sinyal" maka kolom (3) diisi dengan "--"

Sumber/Source: Desa / Villages

07

**PERBANKAN, KOPERASI, DAN PERDAGANGAN**  
**BANKING, COOPERATIVE, AND TRADE**





**PENJELASAN TEKNIS**

1. Lembaga keuangan adalah entitas yang menyediakan layanan keuangan, termasuk pengelolaan uang, kredit, investasi, dan asuransi. Mereka berperan penting dalam sistem perekonomian dengan memfasilitasi transaksi keuangan dan mendukung pertumbuhan ekonomi.
2. BUMDesa (Badan Usaha Milik Desa) adalah lembaga yang dibentuk oleh pemerintah desa untuk mengelola berbagai usaha ekonomi yang bertujuan untuk meningkatkan pendapatan desa dan kesejahteraan masyarakat. BUMDesa berfungsi sebagai entitas ekonomi yang dikelola secara profesional dengan melibatkan masyarakat setempat.
3. UMKM (Usaha Mikro, Kecil, dan Menengah) adalah kategori usaha yang memiliki skala kecil dalam hal jumlah tenaga kerja, omzet, dan aset. UMKM memainkan peran penting dalam perekonomian, terutama dalam menciptakan lapangan kerja, meningkatkan pendapatan masyarakat, dan mendorong pertumbuhan ekonomi lokal.

**TECHNICAL NOTES**

1. *Financial institutions are entities that provide financial services, including money management, credit, investment, and insurance. They play a vital role in the economic system by facilitating financial transactions and supporting economic growth.*
2. *BUMDesa (Village-Owned Enterprise) is an institution formed by the village government to manage various economic efforts aimed at increasing village income and community welfare. BUMDesa functions as an economic entity that is managed professionally by involving the local community.*
3. *Micro, Small, and Medium Enterprises are a category of businesses that have a small scale in terms of the number of workers, turnover, and assets. MSMEs play an important role in the economy, especially in creating jobs, increasing community income, and driving local economic growth.*

<https://sumbawabaratkab.bps.go.id>

**ULASAN**

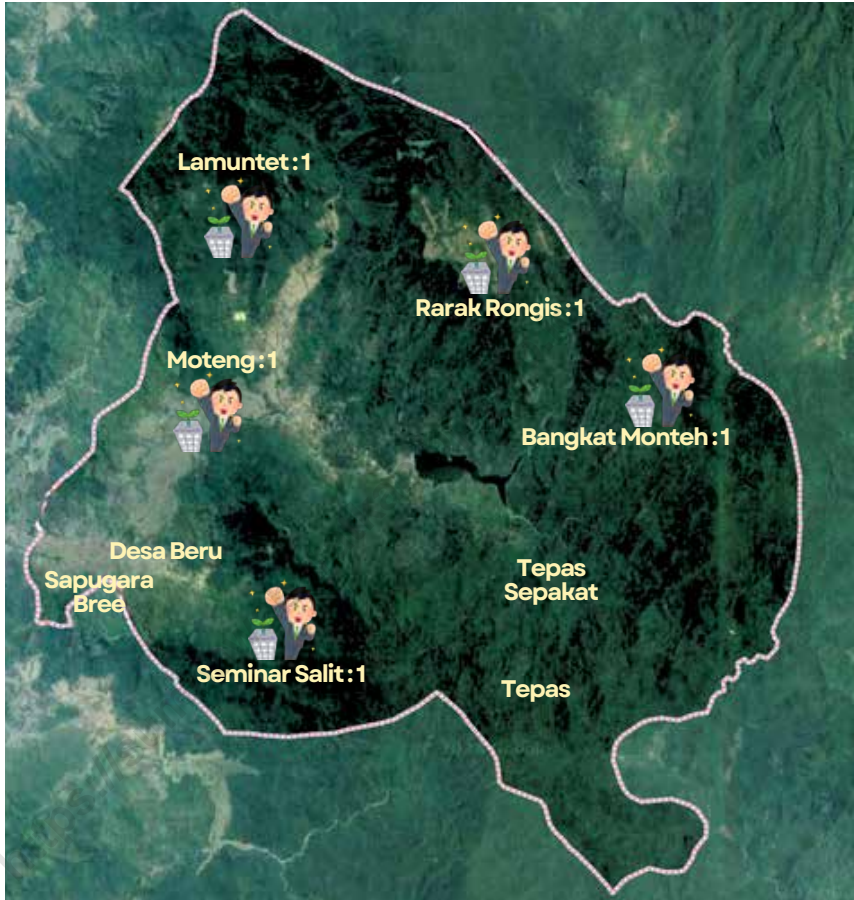
Di Kecamatan Brang Rea hanya terdapat sedikit koperasi yang aktif yaitu hanya ada 3 koperasi. Koperasi tersebut yaitu 1 Koperasi Unit Desa (KUD) di Desa Beru, 1 Koperasi Simpan Pinjam di Desa Sapugara Bree, dan 1 koperasi lainnya di Desa Tepas. Selain itu, terdapat 5 Badan Usaha Milik Desa (BUMDes) yang tersebar di Desa Bangkat Monteh, Seminar Salit, Lamuntet, Moteng, dan Rarak Rongis.

Adapun jumlah Usaha Mikro, Kecil, dan Menengah (UMKM) yang berada di Kecamatan Brang Rea sebanyak 831 usaha mikro dan 13 usaha kecil. Usaha mikro paling banyak berada di Desa Sapugara Bree sebanyak 164 usaha mikro, Desa Beru sebanyak 159 usaha mikro, dan Bangkat Monteh sebanyak 141 usaha mikro. Sedangkan usaha mikro paling sedikit berada di Desa Rarak Rongis yaitu sebanyak 16 usaha mikro.

**DESCRIPTION**

*In Brang Rea subdistrict there are only a few active cooperatives, there are only 3 cooperatives. These cooperatives are 1 Village Unit Cooperative (KUD) in Beru Village, 1 Savings and Loans Cooperative in Sapugara Bree Village, and 1 other cooperative in Tepas Village. Apart from that, there are 5 Village-Owned Enterprises (BUMDes) spread across the villages of Bangkat Monteh, Seminar Salit, Lamuntet, Moteng, and Rarak Rongis.*

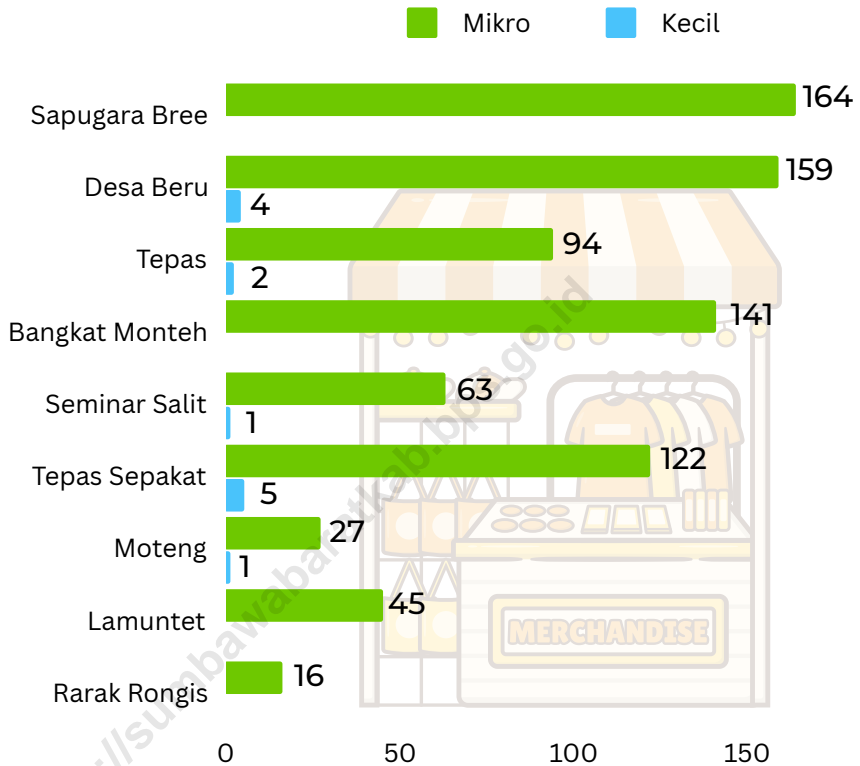
*The number of Micro, Small and Medium Enterprises (UMKM) in Brang Rea is 831 micro enterprises and 13 small enterprises. The largest number of micro enterprises are in Sapugara Bree Village with 164 micro enterprises, Beru Village with 159 micro enterprises, and Bangkat Monteh with 141 micro enterprises. Meanwhile, the fewest micro enterprises are in Rarak Rongis Village, there are 16 micro businesses.*



Sumber/Source : Desa/Village

**Gambar** 7.1  
**Figures**

**Keberadaan BUMDes Menurut Desa di Kecamatan Brang Rea, 2023**  
**The Existence of BUMDes by Village in Brang Rea Subdistrict, 2023**



Sumber/Source : Dinas Koperasi, Perindustrian, dan Perdagangan Kabupaten Sumbawa Barat / Cooperatives Industry and Trade Office of Sumbawa Barat Regency

**Gambar** 7.2  
**Figures**

**Jumlah Usaha Mikro, Kecil, dan Menengah Menurut Desa di Kecamatan Brang Rea, 2023**  
**Number of Micro, Small, and Medium Enterprises by Village in Brang Rea Subdistrict, 2023**

**Tabel** 7.1  
**Table**

**Banyaknya Sarana Lembaga Keuangan Bank Menurut  
Desa dan Jenis Bank di Kecamatan Brang Rea, 2023**  
**Number of Bank by Villages and Type of Bank in Brang Rea  
District, 2023**

<b>Desa Village</b>	<b>Bank Umum Pemerintah Government Bank</b>	<b>Bank Umum Swasta Private Bank</b>	<b>Bank Perkreditan Rakyat (BPR) Rural Bank</b>
(1)	(2)	(3)	(4)
1. Sapugara Bree	0	0	0
2. Desa Beru	0	0	0
3. Tepas	0	0	0
4. Bangkat Monteh	0	0	0
5. Seminar Salit	0	0	0
6. Tepas Sepakat	0	0	0
7. Moteng	0	0	0
8. Lamuntet	0	0	0
9. Rarak Rongis	0	0	0
<b>Jumlah/Total</b>	0	0	0

Sumber/Source: Desa / Villages

**Tabel** 7.2  
**Table**

**Banyaknya Koperasi Aktif Menurut Menurut Desa dan Jenis Koperasi di Kecamatan Brang Rea, 2023**  
**Number of Cooperative by Villages and Type of Cooperative in Brang Rea Subdistrict, 2023**

<b>Desa Village</b>	<b>Koperasi Unit Desa (KUD) Village Cooperative Unit</b>	<b>Koperasi Industri Kecil dan Kerajinan Rakyat (Kopinkra) Small Industry and Citizen Handicraft Cooperative</b>
(1)	(2)	(3)
1. Sapugara Bree	0	0
2. Desa Beru	1	0
3. Tepas	0	0
4. Bangkat Monteh	0	0
5. Seminar Salit	0	0
6. Tepas Sepakat	0	0
7. Moteng	0	0
8. Lamuntet	0	0
9. Rarak Rongis	0	0
<b>Jumlah/Total</b>	<b>1</b>	<b>0</b>

Lanjutan Tabel/*Continued Table 7.2*

<b>Desa Village</b>	<b>Koperasi Simpan Pinjam (Kospin) Savings and Loan Cooperative</b>	<b>Koperasi Lainnya Other Cooperative</b>
(1)	(4)	(5)
1. Sapugara Bree	1	0
2. Desa Beru	0	0
3. Tepas	0	1
4. Bangkat Monteh	0	0
5. Seminar Salit	0	0
6. Tepas Sepakat	0	0
7. Moteng	0	0
8. Lamuntet	0	0
9. Rarak Rongis	0	0
<b>Jumlah/Total</b>	<b>1</b>	<b>1</b>

Sumber/Source: Desa / Villages

**Tabel** 7.3  
**Table**

**Banyaknya Sarana Perdagangan Menurut Desa dan Jenis Sarana Perdagangan di Kecamatan Brang Rea, 2023**  
**Number of Trade Facilities by Villages and Type of Trade Facilities in Brang Rea Subdistrict, 2023**

<b>Desa Village</b>	<b>Kelompok Pertokoan Shopping Complexs</b>	<b>Pasar dengan Bangunan Permanen Markets in Permanent Building</b>	<b>Pasar dengan Bangunan Semi Permanen Market in Semi Permanent Building</b>
(1)	(2)	(3)	(4)
1. Sapugara Bree	0	0	0
2. Desa Beru	0	0	0
3. Tepas	0	0	0
4. Bangkat Monteh	0	0	0
5. Seminar Salit	0	0	0
6. Tepas Sepakat	0	0	0
7. Moteng	0	0	0
8. Lamuntet	0	0	0
9. Rarak Rongis	0	0	0
<b>Jumlah/Total</b>	0	0	0

Lanjutan Tabel/*Continued Table 7.3*

<b>Desa Village</b>	<b>Pasar tanpa Bangunan Market without Permanent Building</b>	<b>Mini Market/ Swalayan/ Supermarket Mini Market/Swalayan/ Supermarket</b>	<b>Restoran/ Rumah Makan Restaurant/ Food Stall</b>
(1)	(5)	(6)	(7)
1. Sapugara Bree	0	0	0
2. Desa Beru	0	1	0
3. Tepas	0	1	0
4. Bangkat Monteh	0	0	0
5. Seminar Salit	0	0	0
6. Tepas Sepakat	0	0	0
7. Moteng	0	0	0
8. Lamuntet	0	0	0
9. Rarak Rongis	0	0	0
<b>Jumlah/Total</b>	0	2	0

Sumber/Source: Desa / Villages

**Tabel** 7.4  
**Table**

**Keberadaan BUMDes Menurut Desa di Kecamatan Brang Rea, 2023**  
**The Existence of BUMDes by Village in Brang Rea Subdistrict, 2023**

Desa Village	BUMDes
(1)	(2)
1. Sapugara Bree	0
2. Desa Beru	0
3. Tepas	0
4. Bangkat Monteh	1
5. Seminar Salit	1
6. Tepas Sepakat	0
7. Moteng	1
8. Lamuntet	1
9. Rarak Rongjis	1

Catatan/notes : kode (1:Ada, -:Tidak ada)

Sumber/Source: Desa / Villages

**Tabel**  
**Table** 7.5

**Jumlah Usaha Mikro, Kecil, dan Menengah Menurut Desa di Kecamatan Brang Rea, 2023**  
**Number of Micro, Small, and Medium Enterprises by Village in Brang Rea Subdistrict, 2023**

Desa Village	Skala Usaha Business Scale		
	Mikro Micro	Kecil Small	Menengah Medium
(1)	(2)	(3)	(4)
1. Sapugara Bree	164	0	0
2. Desa Beru	159	4	0
3. Tepas	94	2	0
4. Bangkat Monteh	141	0	0
5. Seminar Salit	63	1	0
6. Tepas Sepakat	122	5	0
7. Moteng	27	1	0
8. Lamuntet	45	0	0
9. Rarak Rongjis	16	0	0
<b>Jumlah/Total</b>	<b>831</b>	<b>13</b>	<b>0</b>

Sumber/Source: Dinas Koperasi, Perindustrian, dan Perdagangan Kabupaten Sumbawa Barat / Cooperatives Industry and Trade Office of Sumbawa Barat Regency

**DAFTAR PUSTAKA/BIBLIOGRAPHY**

- Direktorat Jenderal Hortikultura & Badan Pusat Statistik. 2022. *Pedoman Statistik Pertanian Hortikultura (SPH)*. Jakarta: Kementerian Pertanian.
- Direktorat Statistik Ketahanan Sosial. 2021. *Buku 3: Konsep dan Definisi Podes 2021*. Jakarta: Badan Pusat Statistik.
- Direktorat Diseminasi Statistik. 2023. *Pedoman Pembuatan Publikasi BPS Edisi 2023*. Jakarta: Badan Pusat Statistik.
- Bupati Sumbawa Barat. 2020. Peraturan Daerah Kabupaten Sumbawa Barat Nomor X Tahun 2020 tentang Rencana Tata Ruang Wilayah Kabupaten Sumbawa Barat Tahun 2020-2040. Sumbawa Barat: Pemerintah Daerah Kabupaten Sumbawa Barat.
- Pemerintah Daerah Kabupaten Sumbawa Barat. 2022. Portal Satu Data Kabupaten Sumbawa Barat. Sumbawa Barat: Pemerintah Kabupaten Sumbawa Barat. Diakses dari <https://satudata.sumbawabarakab.go.id>.
- Google Earth. 2023. Jarak Kantor Desa di Kecamatan Brang Rea Dengan Ibu Kota Kecamatan. Diakses pada 21 Desember 2023 dari <https://www.google.com/maps>.
- Google Earth. 2023. Jarak Kantor Desa di Kecamatan Brang Rea Dengan Ibu Kota Kabupaten. Diakses pada 21 Desember 2023 dari <https://www.google.com/maps>.
- Google Earth. 2023. Ketinggian Kantor Desa di Kecamatan Brang Rea. Diakses pada 21 Desember 2023 dari <https://www.google.com/maps>.
- Kementerian Desa, Pembangunan Daerah Tertinggal, dan Transmigrasi. 2024. Daftar Klasifikasi Desa Menurut Indeks Desa Membangun di Kecamatan Brang Rea. Diakses pada 18 September 2024 dari <https://idm.kemendes.go.id>.
- Kementerian Pendidikan, Kebudayaan, Riset, dan Teknologi. 2023. Data Pendidikan di Kecamatan Brang Rea. Diakses pada 18 September 2024 dari <https://dapo.kemdikbud.go.id>.





**ST2023**  
SENSUS PERTANIAN

**BerAKHLAK**  
Berprestasi Pelayanan Azam-beker Kompeten  
Harmonis Loyal Adaptif Kolaborasi

# bangga  
melayani  
bangsa



# DATA

## MENCERDASKAN BANGSA

*“ENLIGHTEN THE NATION”*



**BADAN PUSAT STATISTIK KABUPATEN SUMBAWA BARAT**  
**BPS-STATISTICS SUMBAWA BARAT REGENCY**

Jl. Pendidikan, Telaga Bertong, Taliwang, Sumbawa Barat, 84455

Telp/Faks (0372) 81812/81813, Homepage: <https://sumbawabaratkab.bps.go.id>

Email: [bps5207@bps.go.id](mailto:bps5207@bps.go.id)